





## II PROGRAMA PROVINCIAL DE SENDEROS DIPUTACIÓN DE SEVILLA

MEMORIA DE ACTIVIDAD			
<b>Denominación de la actividad</b>		Sendero Sierra de San Pablo (Montellano)	
<b>Número del sendero</b>	PR-A 409	<b>Tipo de sendero</b>	Circular
<b>Itinerario</b>	Montellano – Pozo Lobero – Mirador de Cote - Montellano		
<b>Cómo llegar</b>	Desde Sevilla, tomamos la carretera A-375 Sevilla – Ronda, que nos conduce a Montellano, pasando por Utrera.		

A.- DATOS TÉCNICOS	
<b>Municipios</b>	Montellano
<b>Comarca</b>	Sierra Sur Sevillana
<b>Punto de inicio del sendero</b>	Plaza San Isidro
<b>Coordenadas UTM del inicio</b>	30 S 271264 4097230
<b>Punto final del sendero</b>	Plaza San Isidro
<b>Coordenadas UTM punto final</b>	30 S 271264 4097230
<b>Distancia Total</b>	8,5 km
<b>Tiempo de marcha:</b>	3h 30´
<b>Tipo de viario y firme</b>	<b>Pista asfaltada:</b> 15 % <b>Vereda:</b> 50 % <b>Pista de tierra:</b> 35 %
<b>Desnivel positivo</b>	330 m
<b>Desnivel negativo</b>	330 m
Dificultad. Valoración según método <b>MIDE</b> (El <b>MIDE</b> valora de 1 a 5 puntos (de menos a más) los siguientes aspectos de dificultad):	
	<b>MEDIO</b> Severidad del medio natural <span style="font-size: 2em; color: red; margin-left: 20px;">2</span>
	<b>DESPLAZAMIENTO</b> Dificultad en el desplazamiento <span style="font-size: 2em; color: red; margin-left: 20px;">2</span>
	<b>ITINERARIO</b> Orientación en el itinerario <span style="font-size: 2em; color: red; margin-left: 20px;">3</span>
	<b>ESFUERZO</b> Cantidad de esfuerzo necesario <span style="font-size: 2em; color: red; margin-left: 20px;">2</span>
<b>Paso de ríos, arroyos</b>	No. Excepcionalmente, en época de lluvias, algún arroyo puede llevar algo de corriente
<b>Puntos de agua</b>	No
<b>Sombra</b>	Abundante, sobre todo al inicio y al final de la ruta.



## II PROGRAMA PROVINCIAL DE SENDEROS DIPUTACIÓN DE SEVILLA

### B.- ORGANIZACIÓN PREVIA

Además de la organización y coordinación llevadas a cabo entre la **Diputación de Sevilla** y la **FAM** para esta segunda ruta de senderismo y primera después del confinamiento, correspondiente al **II Programa Provincial de Senderos de la Diputación de Sevilla**, hay que destacar la labor sobre el terreno de los Guías profesionales y personal técnico encargados de la preparación en los días previos a la marcha así como la excelente gestión del riesgo realizada como preparación en el diseño de la actividad.

La revisión previa del sendero, es necesaria para evaluar las condiciones del mismo y delimitar posibles riesgos, así como, elaborar un plan de acción ante posibles incidencias.

### C.- DATOS DE LA ACTIVIDAD

Lugar	Montellano (Sevilla)
Hora de encuentro	9:00 AM
Puntos de Salida/Ilegada	Plaza de San Isidro
Nº de Inscritos	61
Nº Participantes	55
Transporte	3 autobuses procedentes de varios municipios
Guía Principal	Evaristo Terán
Técnicos de ruta	Manuel Yanes, Ernesto Dauphin
Sanitario	Javier Tello
Coordinador Técnico	Ernesto Dauphin
Coche de apoyo	No. Disponibilidad de Policía Local para cualquier contingencia durante la ruta.
Condiciones ambientales	Día caluroso y soleado.
Incidencias	Sin incidencias. Dadas las altas temperaturas previstas a medio día, el equipo de guías optó por marcar un ritmo lento, pero haciendo pocas paradas y de corta duración.



## II PROGRAMA PROVINCIAL DE SENDEROS DIPUTACIÓN DE SEVILLA

### D.- DESARROLLO DE LA ACTIVIDAD

La actividad comenzó con la recepción de los participantes en el punto de encuentro fijado, a partir de las 09:00 horas.

Tras la bienvenida a los participantes por parte del alcalde de la localidad de **Montellano** y del delegado de la **FAM** en Sevilla, se guardó un minuto de silencio por las víctimas de la Pandemia, al mismo tiempo que se dio un fuerte aplauso en reconocimiento a la labor desarrollada por los sanitarios durante la misma, sin duda momentos emotivos. Tras ello, una breve charla técnica por parte del equipo de guías, la caminata se inició a las 9:30h según el horario previsto. Antes de la salida se realizó una foto de grupo manteniendo siempre las distancias de seguridad para el recuerdo.

La mañana se presentaba soleada, aunque corría una ligera brisa especialmente en las zonas altas que hacían más llevadera la marcha. A la salida del pueblo, ya en el sendero, se realizaron varias paradas cortas hasta alcanzar la zona alta, dado que el sendero iba tomando altura y el nivel de los participantes era heterogéneo, aunque aceptable en general para tener una marcha adecuada a los tiempos previstos.

El grupo fue marchando sin prisas, pero con muy pocas pausas, de forma tan compacta como permitía el camino. En el **Mirador de Cote**, se pudo disfrutar de una parada un poco mayor para disfrutar de las vistas del bonito Castillo de Cote, pieza única que nos traslada a otros tiempos y que despertó el interés de muchos participantes, así como la interpretación de paisaje que desde la altura se podía contemplar, especialmente despertando la curiosidad de los participantes en la identificación de los diferentes sistemas montañosos y picos que se pueden observar desde este punto.

Sin duda, el **PR-A 409** es un sendero muy bien trabajado y diseñado, pues permite diferentes combinaciones y muestra en su integridad la desconocida **Sierra de San Pablo**, un tesoro muy cercano a Sevilla y que sin duda nunca defrauda por muchas visitas que se hagan, ya que siempre muestra su lado más natural a quienes la visitan.

De regreso al sendero circular tras la visita al mirador se alcanzó de nuevo la localidad de **Montellano**, donde antes de dar por concluida la actividad se grabó un pequeño video de apoyo para potenciar este verano el Turismo por los pueblos de **Andalucía**, y en esta ocasión en una localidad volcada con el deporte: **Montellano**.

La ruta se dio por concluida tras unas palabras de agradecimiento y despedida del delegado de la **FAM** en Sevilla y el agradecimiento de los participantes.



## II PROGRAMA PROVINCIAL DE SENDEROS DIPUTACIÓN DE SEVILLA

### D.1.- RITMO

El ritmo marcado por el personal técnico fue lento y adaptado al grupo, tal y como se había acordado previamente, cumpliendo así con la previsión estimada de 4 horas de recorrido.

### D.2.- HORARIOS

La recepción de participantes comenzó a las 09:00 horas.

La bienvenida, recepción y presentación a los senderistas se prolongó hasta las 09:25 horas

El itinerario comenzó a las 09:30 horas.

La ruta finalizó a las 13:35 horas.

### D.3.- PARTICIPANTES

Para esta jornada de senderismo, el número de inscritos fue sensiblemente más baja que en ocasiones anteriores. El estado atípico de “nueva normalidad” y la previsión de altas temperaturas durante el recorrido, pensamos que fueron las causantes de este hecho. No obstante, el número de participantes inscritos fue de 61, y finalmente la participación fue de 55.

La organización repartió a cada participante inscrito una camiseta y buff de regalo como recuerdo de la participación que fue muy bien recibido.

### E.- VALORACION DE LA ACTIVIDAD

#### ASPECTOS POSITIVOS DESTACABLES

- ✓ A pesar del estado atípico que impone la nueva normalidad y las temperaturas previstas para esta época del año, el grupo de participantes fue bastante numeroso.
- ✓ Resaltar también el alto porcentaje de mujeres participantes en la ruta, lo que podríamos atribuir en parte al excelente trabajo de promoción del senderismo llevados a cabo por la FAM.
- ✓ Destacar también el comportamiento cívico y comprometido que caracteriza a los participantes de este Programa de Senderos, a lo que hay que añadir el compromiso para con los demás demostrado por todos, al cumplir las normas de seguridad establecidas y recordadas por nuestro equipo de guías que establece la nueva normalidad



## II PROGRAMA PROVINCIAL DE SENDEROS DIPUTACIÓN DE SEVILLA

- ✓ El número de personal técnico en ruta estuvo adaptado al número de participantes y a la heterogénea forma física y técnica del grupo. De este modo se pudo atender de forma adecuada y segura a todos los participantes.
- ✓ El contar con personal sanitario (enfermero) con un botiquín y experiencia adecuada a la actividad a desarrollar, incluyendo también un DESA, garantiza sin duda una respuesta rápida a potenciales incidencias de carácter sanitario, convirtiendo también, a estas rutas, en actividades cardio-aseguradas, lo que supone un plus de calidad y seguridad en la organización y desarrollo de las mismas.

En Sevilla a 30 de junio de 2020

Fdo.: Ernesto Dauphin Mediano  
Coordinador Técnico del Programa  
Logista y Guía de Montaña

Fdo.: Manolo Yanes Sánchez  
Delegado FAM Sevilla  
Vicepresidente 2º FAM





## II PROGRAMA PROVINCIAL DE SENDEROS DIPUTACIÓN DE SEVILLA

### RESUMEN FOTOGRÁFICO



Delegación FAM Sevilla: 674238849

E-mail: [sevilla@fedamon.com](mailto:sevilla@fedamon.com)

[www.fedamon.com](http://www.fedamon.com)