

BRUTOMIÉTRO

Senderos de la Provincia



SENDERO

CIRCULAR NOROCCIDENTAL - VIA DE LA PLATA

ETAPA

Etapa 06 IDA El Ronquillo-Castilblanco de los Arroyos

SEVILLA

RUTAS POR LA PROVINCIA DE SEVILLA

MUNICIPIOS: **El Ronquillo-Castilblanco de los Arroyos**

COMARCA: **Vía de la Plata**

RECORRIDO: **Circular Noroccidental-Vía de la Plata**

Nº Reg. Prov.: **50**

PROMOTOR DE LA RUTA: **Diputación de Sevilla**





COMENTARIO GENERAL: (Recorrido de Ida El Ronquillo-Castilblanco de los Arroyos)

La etapa comienza en la plaza donde se encuentra el recinto ferial de El Ronquillo. Cuando lleguemos a esta plaza veremos un cartel con el mapa de las rutas que se pueden realizar por este Municipio. Transitaremos durante unos kilómetros por la carretera SE-186, es una carretera provincial poco transitada, pero aún así debemos extremar las precauciones. El recorrido transcurre cerca de los Lagos del Serrano, paraje de una gran belleza, ubicado en el entorno natural de la Sierra Norte y Sierra Morena. Disfrutaremos de una gran riqueza de especies vegetales autóctonas como encinas, alcornoques, acebuches, etc, así como de la fauna local. Nuestra ruta termina en el municipio de Castilblanco de los Arroyos, entrando por la C/ Blanco White, hasta llegar al Albergue de Peregrinos que se encuentra en la C/ Antonio Machado.

Esta etapa en general es sencilla, lo único que hay que tener mucha precaución al cruzar las carreteras. Como recomendación el track del recorrido, aunque como acabamos de comentar no presenta muchas dificultades.

DIFICULTAD DEL RECORRIDO:

(Según normativa MIDE-EN BICICLETA)





			
1	1	1	2

TIEMPO ESTIMADO EN BICICLETA : **2h 30 min.**

DIFICULTAD: Baja Media Alta Muy Alta

CICLABILIDAD: 100%

(Según normativa MIDE A PIE)

			
1	1	2	2

TIEMPO ESTIMADO A PIE: **6h**

DIFICULTAD A PIE: Baja Media Alta Muy Alta

DISTANCIA: **24.3 km.**

EPOCA RECOMENDADA: Primavera Verano Otoño Invierno

RESTRICCIONES POR MOTIVOS AMBIENTALES: **Ninguna**

BALIZADO: SI NO

TIPO DE SUELO: TIERRA: 87% ASFALTO: 13%

MAPAS UTILIZADOS:

Escala 1:10.000 **940 1-3 1-4 2-4 3-4; 962 2-1 (Instituto de Cartografía de Andalucía)**

Escala 1:25.000 **940 3 y 4 (Instituto Geográfico Nacional)**



ENLACE PARA LOS TRACKS: <http://3web.dipusevilla.es/senderos/>
TELEFONO DEL PROMOTOR: **954552342 / 689771346**

TELEFONO DEL AYUNTAMIENTO DE EL RONQUILLO: 954 13 10 09
CONSULTORIO MÉDICO: 955 73 96 20
GUARDIA CIVIL: 954 13 10 07
BOMBEROS: 954 13 10 56

TELEFONO DEL AYUNTAMIENTO DE CASTILBLANCO DE LOS ARROYOS: 955734812
CENTRO DE SALUD: 955 73 95 47
TELÉFONO DE LA POLICÍA: 955 73 49 51 / 617 932 095

EMERGENCIAS 112

INFORMACIÓN METEOROLÓGICA EN SEVILLA:
<https://www.eltiempo.es/sevilla.html>

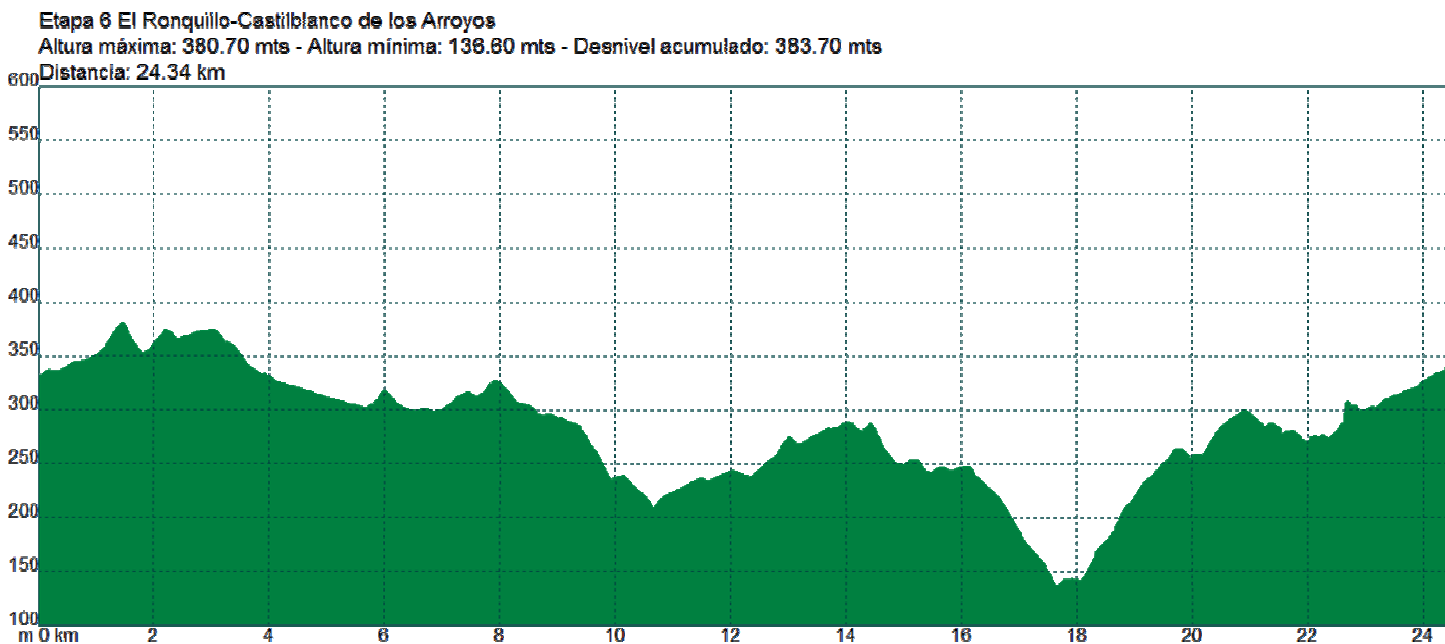
FECHA 1ª RECOGIDA DE DATOS: ***Junio 2018.***

COBERTURA TELEFÓNICA: ***No en todo el recorrido.***


ACCESO CON VEHÍCULO DE MOTOR: ***Si.***

INFORMACIÓN WEB DE DIPUTACIÓN PROVINCIAL DE SEVILLA:
<https://www.facebook.com/dipusevi/>
<https://twitter.com/@dipusevi>
<https://www.youtube.com/user/dipusevi>
<https://www.flickr.com/photos/97618632@N05/sets/>





PERFIL DEL RECORRIDO:





RUTÓMETRO RECORRIDO: CIRCULAR NOROCCIDENTAL – VÍA DE LA PLATA
(Etapa 06 ida El Ronquillo-Castilblanco de los Arroyos)
HOJA: 001

	<p>Punto/Wpt.: 01 Salida de El Ronquillo Altura: 332 m.</p>
<p>Dist. Parc.: 0.000 Dist. Tt.: 0.000</p>	<p>Coord. UTM.: 29S 748.980-4.179.401</p>
<p>Nos dirigimos hacia la Plaza donde se encuentra el recinto ferial en C/Guadalquivir donde se inicia la ruta. Una vez allí vamos por la C/ Pablo Picasso.</p>	<p>Punto/Wpt.: 02 Giro a la izquierda Altura: 333 m.</p>
<p>Dist. Parc.: 190 m. Dist. Tt.: 190 m.</p>	<p>Coord. UTM.: 29S 749.042 – 4.179.227</p>
<p>Al final de la C/ Pablo Picasso, en la C/ Estrella giramos a la izquierda, nos encontramos un murete blanco a nuestra derecha y nos incorporamos a la carretera SE-186. "PRECAUCIÓN"</p>	<p>Punto/Wpt.: 03 cruce, cogemos a la derecha Altura: 363 m.</p>
<p>Dist. Parc.: 3.000 m. Dist. Tt.: 3.190m.</p>	<p>Coord. UTM.: 29S 751.447 – 4.178.056</p>
<p>Salimos por el carril a la derecha y a unos 50 mts. giramos a la izquierda, para incorporarnos al Cordel de Guillena. Continuamos por pista.</p>	<p>Punto/Wpt.: 04 cruce, cogemos a la derecha Altura: 302 m.</p>
<p>Dist. Parc.: 2.464m. Dist. Tt.: 5.654m.</p>	<p>Coord. UTM.: 29S 753.179 – 4.176.668</p>
<p>Vemos a la izquierda la entrada a la "Urbanización Los Lagos del Serrano", nosotros seguimos por el carril a la derecha.</p>	<p>Punto/Wpt.: 05 cruce, cogemos a la izquierda Altura: 302 m.</p>
<p>Dist. Parc.: 2.464m. Dist. Tt.: 5.654m.</p>	<p>Coord. UTM.: 29S 753.179 – 4.176.668</p>
<p>Vemos a la izquierda la entrada a la "Urbanización Los Lagos del Serrano", nosotros seguimos por el carril a la derecha.</p>	<p>Punto/Wpt.: 06 cruce, cogemos a la izquierda Altura: 302 m.</p>
<p>Dist. Parc.: 2.464m. Dist. Tt.: 5.654m.</p>	<p>Coord. UTM.: 29S 753.179 – 4.176.668</p>

RUTÓMETRO RECORRIDO: CIRCULAR NOROCCIDENTAL – VÍA DE LA PLATA
(Etapa 06 ida El Ronquillo-Castilblanco de los Arroyos)
HOJA: 002

	Punto/Wpt.: 05 Intersección, cogemos carril derecho Altura: 303 m.
	Dist. Parc.: 1.506 m. Dist. Tt.: 7.160 m.
	Coord. UTM.: 29S 754.168 – 4.175.921
	Nos encontramos otro carril a la izquierda y nuestra ruta sigue por el carril de la derecha. Tomamos carril de la derecha.
	Punto/Wpt.: 06 Intersección. Cogemos a la izquierda. Altura: 236 m.
	Dist. Parc.: 5.177 m. Dist. Tt.: 12.337 m.
	Coord. UTM.: 29S 757.201 – 4.172.934
	Seguimos por el camino y llegamos a una intersección, nosotros debemos coger el carril de la izquierda.
	Punto/Wpt.: 07 carril de la derecha. Altura: 283 m.
	Dist. Parc.: 1.7230 m. Dist. Tt.: 14.060 m.
	Coord. UTM.: 29S 758.570 – 4.173.559
	Cogemos el carril de la derecha, hay una pequeña cuesta ascendente.
	Punto/Wpt.: 08 carril de la derecha Altura: 277 m.
	Dist. Parc.: 7.500 m. Dist. Tt.: 21.560 m.
	Coord. UTM.: 29S 764.080 – 4.174.384
	Sale un carril a la izquierda, pero lo ignoramos, nuestro sendero gira a la derecha.

RUTÓMETRO RECORRIDO: CIRCULAR NOROCCIDENTAL – VÍA DE LA PLATA
(Etapa 06 ida El Ronquillo-Castilblanco de los Arroyos)
HOJA: 003

	Punto/Wpt.: 09 Final de Etapa	Altura: 141 m.
	Dist. Parc.: 2.780 m.	Dist. Tt: 24.3460 m.
	Coord. UTM.: 30 S 236 482 - 4.173.406	
	Entramos en Castilbnaco de los Arroyos por la C/Blanco White, junto a un polideportivo, giramos a la drcha por la C/Feria, a la izquierda por C/Pablo Picasso, a la drcha por C/Blas Infante hasta incorporarnos a la C-433. Por la C/ Antonio Machado veremos a nuestra izquierda una gasolinera Repsol y el albergue está antes de la gasolinera, donde veremos un bosque de eucaliptos. <u>Albergue de Peregrinos (Castilblanco de los Arroyos)</u>	
OBSERVACIONES: <ul style="list-style-type: none"> - Los datos de coordenadas y alturas, se han tomado con un GPS no profesional, concretamente con un GARMIN “<i>GPSmap 60CSx</i>” El DATUM utilizado es el “ <i>WGS 84</i> ”		
	<p>¡ POR FAVOR ¡</p> <p>DEJEN LAS CANCELAS Y PORTILLAS CERRADAS.</p> <p>MUCHAS GRACIAS</p>	

INFORMACION ELABORADA POR:
MARIA TERESA GONZÁLEZ LEÓN
AREA DE COHESIÓN TERRITORIAL
DIPUTACION DE SEVILLA
DATOS JUNIO 2.018