

BRUTOMIÉTRO

Senderos de la Provincia



SENDERO
CIRCULAR NOROCCIDENTAL - VIA DE LA PLATA

ETAPA
Etapa 01 IDA Camas - Aznalcóllar

SEVILLA

RUTAS POR LA PROVINCIA DE SEVILLA

MUNICIPIOS: **Camas - Aznalcóllar**
 COMARCA: **Vía de la Plata**
 RECORRIDO: **Circular Noroccidental-Vía de la Plata**





Nº Reg. Prov.: **45**
 PROMOTOR DE LA RUTA: **Diputación de Sevilla.**

COMENTARIO GENERAL:

La primera etapa de este sendero circular diseñado principalmente para bicicletas parte desde la Escuela Taurina de Camas para subir por la C/ Caño Ronco siguiendo en todo su recorrido la Vía Pecuaria Cordel de "Los Carboneros" hasta su fin en el Teatro de Aznalcóllar, pasando por los términos municipales de Castilleja de Guzmán, Gines, Valencina de la Concepción, cerca de la Ermita de Torrijos, Salteras, Olivares y después de cruzar el Río Guadiamar para llegar a Aznalcóllar. La etapa no presenta ninguna dificultad técnica ni física, aunque se recomienda llevar track o rutómetro debido a que hay varias intersecciones.

DIFICULTAD DEL RECORRIDO:

(Según normativa MIDE EN BICICLETA)





			
1	1	1	2

TIEMPO ESTIMADO EN BICICLETA: **3h 30 min.**

DIFICULTAD: Baja Media Alta Muy Alta

CICLABILIDAD: 100%

(Según normativa MIDE A PIE)

			
1	1	2	2

TIEMPO ESTIMADO A PIE: **6h 30min.**

DIFICULTAD A PIE: Baja Media Alta Muy Alta

DISTANCIA: **29.5 km.**

EPOCA RECOMENDADA: Primavera Verano Otoño Invierno

BALIZADO: SI NO

TIPO DE SUELO: TIERRA: 98% km. ASFALTO: 2%.

RESTRICCIONES POR MOTIVOS AMBIENTALES: **Ninguna**

MAPAS UTILIZADOS:

Escala 1:10.000 **983 (4-1 y 4-2) 984 (1-2, 1-3 y 2-3) 961 (3-4, 4-4) (Instituto de Cartografía de Andalucía)**

Escala 1:25.000 **984 (1 y 2) 983-2 961-4 (Instituto Geográfico Nacional)**

ENLACE PARA LOS TRACKS: <http://3web.dipusevilla.es/senderos/>

TELEFONO DEL PROMOTOR: **954552342 / 689771346**

TELEFONO DEL AYUNTAMIENTO DE CAMAS: **955980264/ POLICÍA LOCAL: 955982730**

CENTRO DE SALUD DE CAMAS: **955019458**



TELEFONO DEL AYUNTAMIENTO DE AZNALCÓLLAR: **954133015**
POLICÍA LOCAL: **954135015**
CENTRO DE SALUD DE AZNALCÓLLAR: **955739633**

EMERGENCIAS 112

INFORMACIÓN METEOROLÓGICA EN SEVILLA:
<https://www.eltiempo.es/sevilla.html>

FECHA 1ª RECOGIDA DE DATOS: ***Junio 2018.***

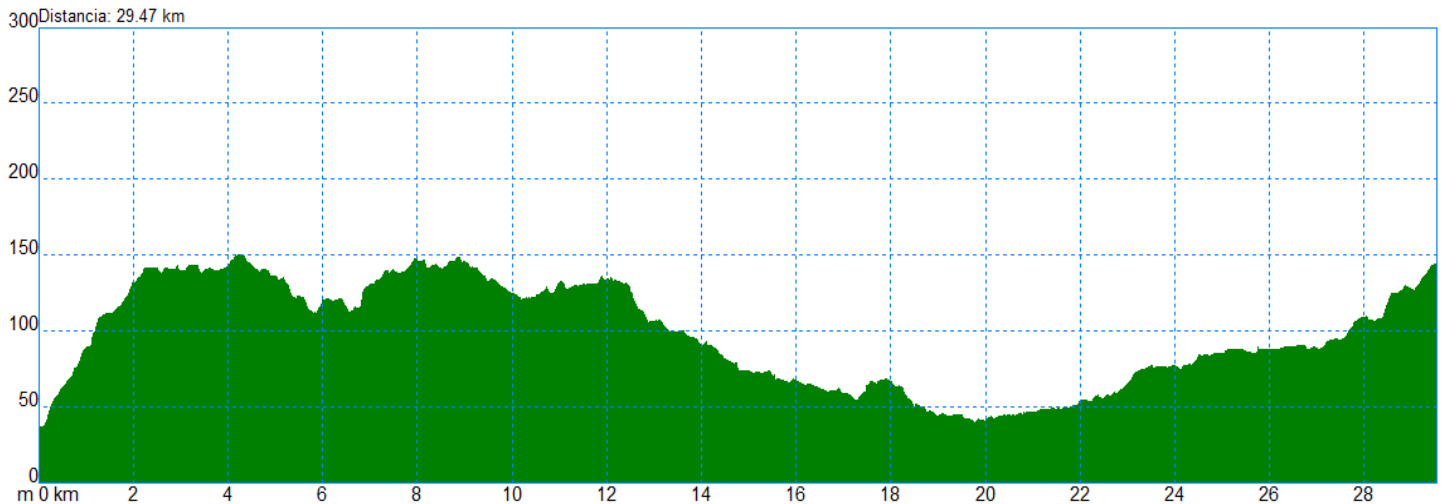
COBERTURA TELEFÓNICA: ***Si.***

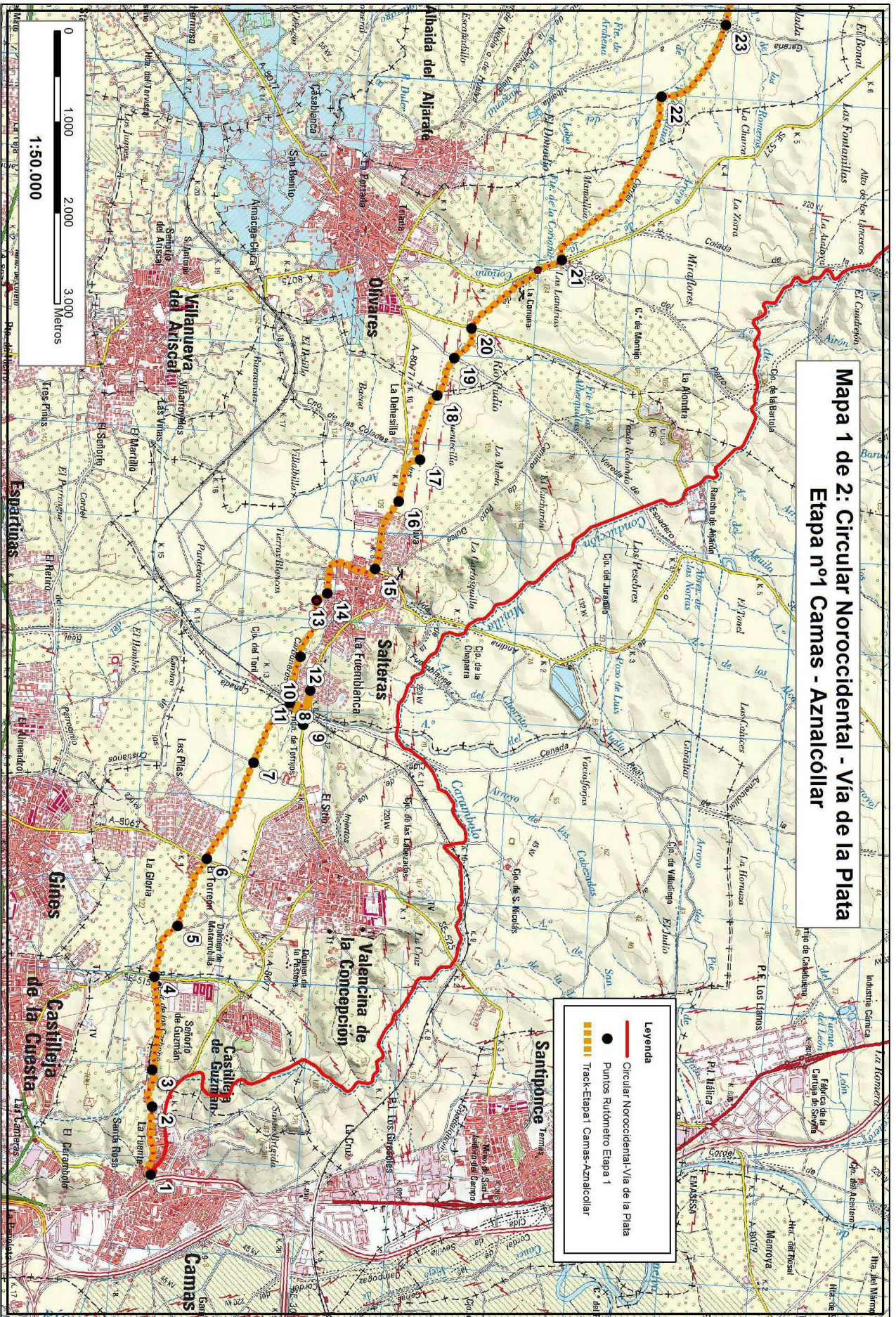
ACCESO CON VEHÍCULO DE MOTOR: ***Si.***

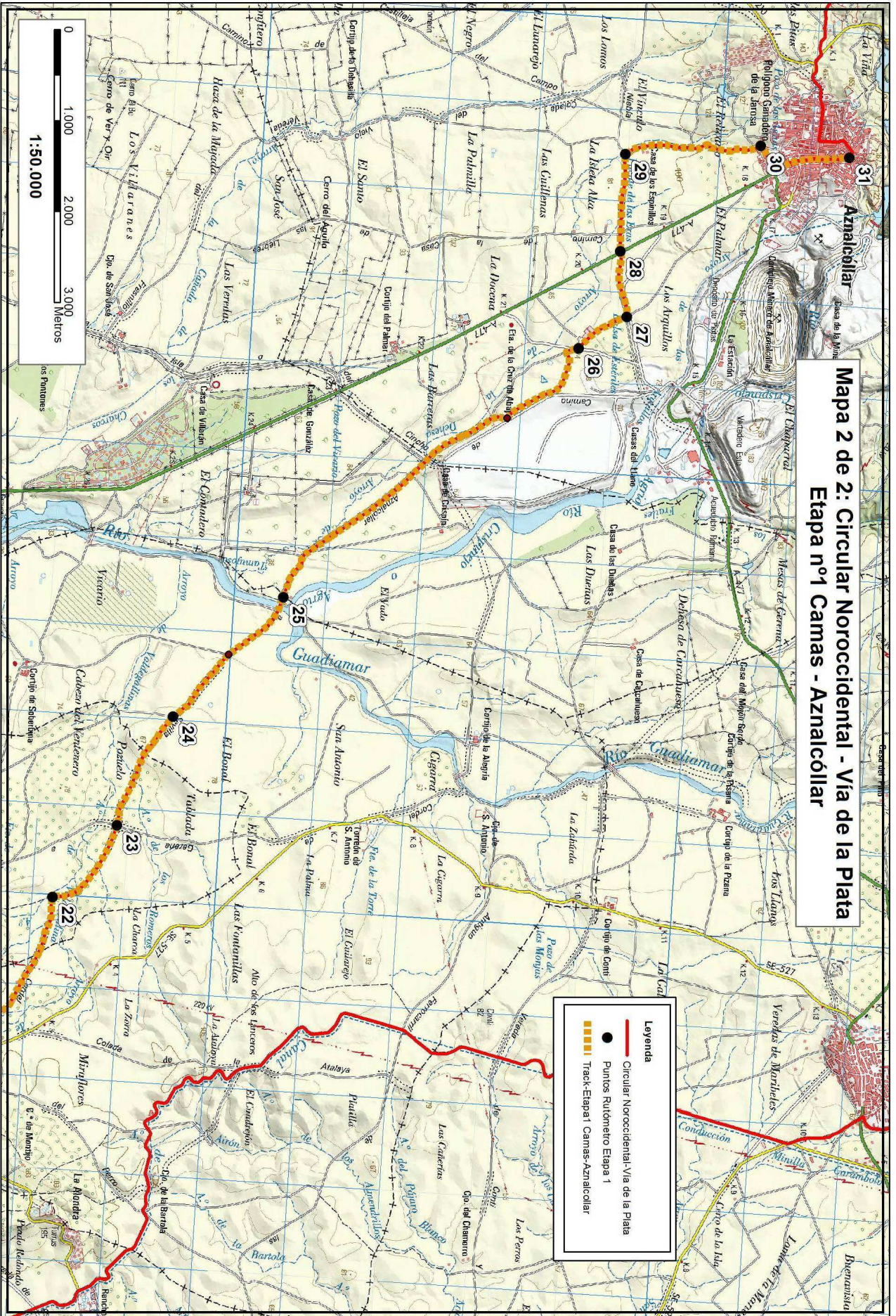
INFORMACIÓN WEB DE DIPUTACIÓN PROVINCIAL DE SEVILLA:
<https://www.facebook.com/dipusevi/>
<https://twitter.com/@dipusevi>
<https://www.youtube.com/user/dipusevi>
<https://www.flickr.com/photos/97618632@N05/sets/>

PERFIL DEL RECORRIDO:






Etapa 1-Altura máxima: 150.10 mts - Altura mínima: 36.20 mts - Desnivel acumulado: 57.30 mts
Velocidad máxima: 29.87 km/h - Velocidad media: 8.79 km/h
Distancia: 29.47 km













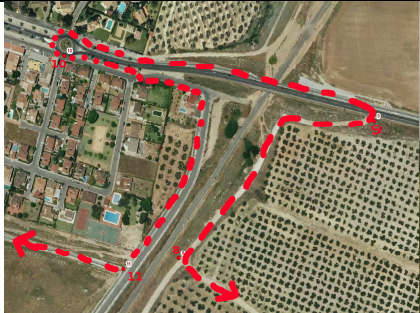



RUTÓMETRO RECORRIDO: CIRCULAR NOROCCIDENTAL – VÍA DE LA PLATA
(Etapa 01 ida Camas - Aznalcóllar)
HOJA: 001

	<p>Punto/Wpt.: 001 Salida Escuela Taurina de Camas Altura: 36 m.</p>
	<p>Dist. Parc.: 0.000 Dist. Tt.: 0.000</p>
	<p>Coord. UTM.: 29S 762.206 – 4.143.391</p>
	<p>Salida desde la Escuela Taurina situada junto a la plaza del Almendro hacia la C/ Caño Ronco.</p>
	<p>Punto/Wpt.: 002 Giro Izquierda Altura: 75 m.</p>
	<p>Dist. Parc.: 766 m. Dist. Tt.: 766 m.</p>
	<p>Coord. UTM.: 29S 761.456 – 4.143.359</p>
	<p>Barrio Caño Ronco, se puede ir por la derecha o por el interior del barrio.</p>
	<p>Punto/Wpt.: 003 Camino Altura: 98 m.</p>
	<p>Dist. Parc.: 420 m. Dist. Tt.: 1186 m.</p>
	<p>Coord. UTM.: 29S 761.052 – 4.143.325</p>
	<p>Salida de Caño Ronco por el Cordel de “Los Carboneros”, situado en la parte alta del barrio.</p>
	<p>Punto/Wpt.: 004 Recto Altura: 1060 m.</p>
	<p>Dist. Parc.: 1.060 m. Dist. Tt.: 2.246 m.</p>
	<p>Coord. UTM.: 29S 760.048 – 4.143.293</p>
	<p>Intersección con la Ctra. SE-3402 que une Castilleja de Guzmán con Castilleja de la Cuesta, continuamos recto.</p>
	<p>Punto/Wpt.: 005 Giro izquierda Altura: 140 m.</p>
	<p>Dist. Parc.: 650 m. Dist. Tt.: 2.896 m.</p>
	<p>Coord. UTM.: 29S 759.468 – 4.143.495</p>
	<p>Cordel de los Carboneros hacia Gines, desviación hacia la izquierda.</p>




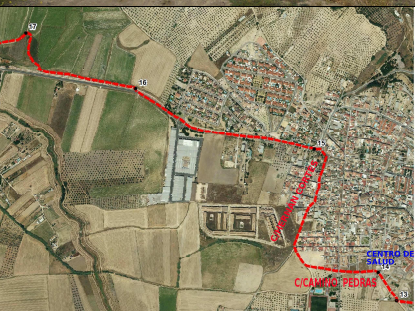

RUTÓMETRO RECORRIDO: CIRCULAR NOROCCIDENTAL – VÍA DE LA PLATA
(Etapa 01ida Camas - Aznalcóllar)
HOJA: 002

	<p>Punto/Wpt.: 006 Ctra A-8062 Altura: 140 m.</p> <p>Dist. Parc.: 815 m. Dist. Tt.: 3.711 m.</p> <p>Coord. UTM.: 29S 758.720 – 4.143.775</p> <p>Pasamos junto al Hotel Vereda Real y atravesamos la Ctra. A-8062 que une una Valencina de la Concepción con Gines, para continuar recto.</p>
	<p>Punto/Wpt.: 007 Cruce Ermita de Torrijos Altura: 137 m.</p> <p>Dist. Parc.: 1.184 m. Dist. Tt.: 4.895 m</p> <p>Coord. UTM.: 29S 757.609 – 4.144.223</p> <p>Intersección con el camino que sale a derechas que nos lleva a la Ermita de Torrijos y a Valencina de la Concepción, nosotros seguimos recto dirección Salteras.</p>
	<p>Punto/Wpt.: 008 Vía tren Altura: 115 m.</p> <p>Dist. Parc.: 779 m. Dist. Tt.: 5.674 m.</p> <p>Coord. UTM.: 29S 756.947 – 4.144.575</p> <p>En éste punto nos encontramos con las vías del tren, para pasar al otro lado tenemos que cruzar el puente, giramos a la derecha para dirigimos hacia él.</p>
	<p>Punto/Wpt.: 009 Paso superior vía Altura: 119 m.</p> <p>Dist. Parc.: 311 m. Dist. Tt.: 5.985 m.</p> <p>Coord. UTM.: 29S 757.153 – 4.144.744</p> <p>Intersección con la Ctra A-8077, por la que accedemos a Salteras, también podemos seguir por el Carril Bici que se encuentra paralelo a la Ctra. Este trayecto hasta el punto 10 lo usamos para atravesar la vía desde el 8 al 11.</p>
	<p>Punto/Wpt.: 010 Vía Tren Altura: 122 m.</p> <p>Dist. Parc.: 385 m. Dist. Tt.: 6.370 m.</p> <p>Coord. UTM.: 29S 756.789 – 4.144.793</p> <p>Seguimos carril Bici y en la primera rotonda cogemos la 5ª salida, sin dejar el Carril Bici, dirección a la Estación de Tren.</p>

RUTÓMETRO RECORRIDO: CIRCULAR NOROCCIDENTAL – VÍA DE LA PLATA
(Etapa 01ida Camas - Aznalcóllar)
HOJA: 003

	<table border="1"> <tr> <td>Punto/Wpt.: 011 Carril Bici</td> <td>Altura: 116 m.</td> </tr> <tr> <td>Dist. Parc.: 403 m.</td> <td>Dist. Tt.: 6.773 m.</td> </tr> <tr> <td colspan="2">Coord. UTM.: 29S 756.879 – 4.144.570</td> </tr> <tr> <td colspan="2">Antes de llegar a la Estación de Trenes, cogemos a la derecha por el carril Bici en subida.</td> </tr> </table>	Punto/Wpt.: 011 Carril Bici	Altura: 116 m.	Dist. Parc.: 403 m.	Dist. Tt.: 6.773 m.	Coord. UTM.: 29S 756.879 – 4.144.570		Antes de llegar a la Estación de Trenes, cogemos a la derecha por el carril Bici en subida.	
Punto/Wpt.: 011 Carril Bici	Altura: 116 m.								
Dist. Parc.: 403 m.	Dist. Tt.: 6.773 m.								
Coord. UTM.: 29S 756.879 – 4.144.570									
Antes de llegar a la Estación de Trenes, cogemos a la derecha por el carril Bici en subida.									
	<table border="1"> <tr> <td>Punto/Wpt.: 011B Croquis 8 - 11</td> <td>Altura:</td> </tr> <tr> <td>Dist. Parc.:</td> <td>Dist. Tt.:</td> </tr> <tr> <td colspan="2">Coord. UTM.:</td> </tr> <tr> <td colspan="2">Croquis de situación de los puntos 8,9,10 y 11 su recorrido, que usamos para pasar del punto 8 al 11, situados a ambos lados de la vía.</td> </tr> </table>	Punto/Wpt.: 011B Croquis 8 - 11	Altura:	Dist. Parc.:	Dist. Tt.:	Coord. UTM.:		Croquis de situación de los puntos 8,9,10 y 11 su recorrido, que usamos para pasar del punto 8 al 11, situados a ambos lados de la vía.	
Punto/Wpt.: 011B Croquis 8 - 11	Altura:								
Dist. Parc.:	Dist. Tt.:								
Coord. UTM.:									
Croquis de situación de los puntos 8,9,10 y 11 su recorrido, que usamos para pasar del punto 8 al 11, situados a ambos lados de la vía.									
	<table border="1"> <tr> <td>Punto/Wpt.: 012 Salida C.Bici</td> <td>Altura: 136 m.</td> </tr> <tr> <td>Dist. Parc.: 466 m.</td> <td>Dist. Tt.: 7.239 m.</td> </tr> <tr> <td colspan="2">Coord. UTM.: 29S 756.433 – 4.144.658</td> </tr> <tr> <td colspan="2">Tras recorrer un tramo en subida desde el punto anterior, dejamos el carril Bici para coger un camino de tierra a la izquierda.</td> </tr> </table>	Punto/Wpt.: 012 Salida C.Bici	Altura: 136 m.	Dist. Parc.: 466 m.	Dist. Tt.: 7.239 m.	Coord. UTM.: 29S 756.433 – 4.144.658		Tras recorrer un tramo en subida desde el punto anterior, dejamos el carril Bici para coger un camino de tierra a la izquierda.	
Punto/Wpt.: 012 Salida C.Bici	Altura: 136 m.								
Dist. Parc.: 466 m.	Dist. Tt.: 7.239 m.								
Coord. UTM.: 29S 756.433 – 4.144.658									
Tras recorrer un tramo en subida desde el punto anterior, dejamos el carril Bici para coger un camino de tierra a la izquierda.									
	<table border="1"> <tr> <td>Punto/Wpt.: 013 Entrada Salteras</td> <td>Altura: 144 m.</td> </tr> <tr> <td>Dist. Parc.: 668 m.</td> <td>Dist. Tt.: 7.907 m.</td> </tr> <tr> <td colspan="2">Coord. UTM.: 29S 755.803 – 4.144.798</td> </tr> <tr> <td colspan="2">En este punto accedemos al núcleo urbano de Salteras por el C/Camino Piedras pasando por el Centro Salud de Salteras situado a pocos metros.</td> </tr> </table>	Punto/Wpt.: 013 Entrada Salteras	Altura: 144 m.	Dist. Parc.: 668 m.	Dist. Tt.: 7.907 m.	Coord. UTM.: 29S 755.803 – 4.144.798		En este punto accedemos al núcleo urbano de Salteras por el C/Camino Piedras pasando por el Centro Salud de Salteras situado a pocos metros.	
Punto/Wpt.: 013 Entrada Salteras	Altura: 144 m.								
Dist. Parc.: 668 m.	Dist. Tt.: 7.907 m.								
Coord. UTM.: 29S 755.803 – 4.144.798									
En este punto accedemos al núcleo urbano de Salteras por el C/Camino Piedras pasando por el Centro Salud de Salteras situado a pocos metros.									
	<table border="1"> <tr> <td>Punto/Wpt.: 014 Rotonda C.Salud</td> <td>Altura: 146 m.</td> </tr> <tr> <td>Dist. Parc.: 143 m.</td> <td>Dist. Tt.: 8.050 m.</td> </tr> <tr> <td colspan="2">Coord. UTM.: 29S 755.706 – 4.144.916</td> </tr> <tr> <td colspan="2">Giramos a la Izquierda de la rotonda por la C/Camino Piedras, en esta zona se encuentra el Centro de Salud, nosotros seguimos por este camino todo recto hasta la C/ Hernán Cortés.</td> </tr> </table>	Punto/Wpt.: 014 Rotonda C.Salud	Altura: 146 m.	Dist. Parc.: 143 m.	Dist. Tt.: 8.050 m.	Coord. UTM.: 29S 755.706 – 4.144.916		Giramos a la Izquierda de la rotonda por la C/Camino Piedras, en esta zona se encuentra el Centro de Salud, nosotros seguimos por este camino todo recto hasta la C/ Hernán Cortés.	
Punto/Wpt.: 014 Rotonda C.Salud	Altura: 146 m.								
Dist. Parc.: 143 m.	Dist. Tt.: 8.050 m.								
Coord. UTM.: 29S 755.706 – 4.144.916									
Giramos a la Izquierda de la rotonda por la C/Camino Piedras, en esta zona se encuentra el Centro de Salud, nosotros seguimos por este camino todo recto hasta la C/ Hernán Cortés.									






RUTÓMETRO RECORRIDO: CIRCULAR NOROCCIDENTAL – VÍA DE LA PLATA
(Etapa 01ida Camas - Aznalcóllar)
HOJA: 004

	<p>Punto/Wpt.: 015 Salida de Salteras Altura: 145 m.</p>
	<p>Dist. Parc.: 875 m. Dist. Tt.: 8.925 m.</p>
	<p>Coord. UTM.: 29S 755.406 – 4.145.425</p>
	<p>Incorporación a la Ctra A-8077 que sale de Salteras hacia Olivares, podemos ir por la Ctra o por el Carril Bici paralelo.</p>
	<p>Punto/Wpt.: 016 Salida del C.Bici Altura: 133 m.</p>
	<p>Dist. Parc.: 808 m. Dist. Tt.: 9.733 m.</p>
	<p>Coord. UTM.: 29S 754.647 – 4.145.621</p>
	<p>Salimos del Carril Bici que va paralelo a la Ctra, por un camino que sale a la derecha, después de atravesar dos rotondas en la salida de Salteras.</p>
	<p>Punto/Wpt.: 017 Camino Intersección Altura: 120 m.</p>
	<p>Dist. Parc.: 598 m. Dist. Tt.: 10.331 m.</p>
	<p>Coord. UTM.: 29S 754.183 – 4.145.836</p>
	<p>Continuamos por unos terrenos cultivados a ambos lados del camino hasta el siguiente cruce y lo cogemos a la izquierda.</p>
	<p>Punto/Wpt.: Croquis del 13 al 17 Altura:</p>
	<p>Dist. Parc.: Dist. Tt.:</p>
	<p>Coord. UTM.:</p>
	<p>Croquis del recorrido desde el punto 13 al 17, por Salteras.</p>
	<p>Punto/Wpt.: 018 Portada Finca Altura: 126 m.</p>
	<p>Dist. Parc.: 782 m. Dist. Tt.: 11.113 m.</p>
	<p>Coord. UTM.: 29S 753.467 – 4.145.958</p>
	<p>Continuamos por una pista hasta un camino que sale a derechas, donde se encuentra la portada de la Finca la Fuentecilla, cogemos por el camino de la izquierda de la portada NO Recto.</p>






RUTÓMETRO RECORRIDO: CIRCULAR NOROCCIDENTAL – VÍA DE LA PLATA

(Etapa 01ida Camas - Aznalcóllar)

HOJA: 005

	Punto/Wpt.: 019 Intersección de caminos Altura: 130 m.
	Dist. Parc.: 465 m. Dist. Tt.: 11.578 m.
	Coord. UTM.: 29S 753.042 – 4.146.137
	Siguiete cruce continuamos recto.
	Punto/Wpt.: 020 Intersección con Ctra Altura: 133 m.
	Dist. Parc.: 405 m. Dist. Tt.: 11.983 m.
	Coord. UTM.: 29S 752.705 – 4.146.312
	Intersección con la Ctra que va de Olivares a los Depósitos de Aljarafesa, continuamos recto. Si cogemos a la derecha por la Ctra enlazamos con la Etapa 9 del Circular.
	Punto/Wpt.: 021 Fuente la Coriana Altura: 100 m.
	Dist. Parc.: 1288 m. Dist. Tt.: 13.271 m.
	Coord. UTM.: 29S 751.904 – 4.147.247
	Llegamos a la Ctra. Olivares-Gerena SE-527, aquí nos encontramos con un área recreativa, cogemos a la izquierda en la Fuente de la Coriana, Cordel de los Carboneros.
	Punto/Wpt.: 022 Giro derecha Altura: 68 m.
	Dist. Parc.: 2.220 m. Dist. Tt.: 15.491 m.
	Coord. UTM.: 29S 750.029 – 4.148.228
	Después de continuar todo recto llegamos a un cruce de pistas seguimos por la derecha, por el cordel de los carboneros que venimos recorriendo desde Camas.
	Punto/Wpt.: 023 Intersección recto Altura: 60 m.
	Dist. Parc.: 1.139 m. Dist. Tt.: 16.630 m.
	Coord. UTM.: 29S 749.208 – 4.148.872
	Intersección con la vía pecuaria Cordel de Gerena a Albaida, nosotros continuamos recto dejando a la derecha un cartel.





RUTÓMETRO RECORRIDO: CIRCULAR NOROCCIDENTAL – VÍA DE LA PLATA
(Etapa 01ida Camas - Aznalcóllar)
HOJA: 006

	Punto/Wpt.: 024 Intersección. Altura: 64 m.
	Dist. Parc.: 1364 m. Dist. Tt.: 17.994 m.
	Coord. UTM.: 29S 747.971 – 4.149.414
	Siguiete cruce continuamos recto hacia el Río Guadiamar.
	Punto/Wpt.: 025 Guadiamar Altura: 41 m.
	Dist. Parc.: 1.817 m. Dist. Tt.: 19.811 m.
	Coord. UTM.: 29S 746.579- 4.150.535
	Llegamos al Vado del Río Guadiamar, lo atravesamos y continuamos recto por un tramo bajo eucaliptos.
	Punto/Wpt.: 026 Giro Izquierda Granja Altura: 77 m.
	Dist. Parc.: 4.502 m. Dist. Tt.: 24.313 m.
	Coord. UTM.: 29S 743.662 – 4.153.578
	Después de seguir varios kilómetros el camino que llevamos nos encontramos con una Granja vallada a la derecha, aquí sale un camino a la izquierda paralelo a la malla de esta Granja.
	Punto/Wpt.: 027 Giro Izquierda Altura: 85 m.
	Dist. Parc.: 644 m Dist. Tt.: 24.957 m.
	Coord. UTM.: 29S 473.271 – 4.154.093
	Llegamos a un tramo bordeado con alambradas y tras pasarlo nos encontramos con una pista ancha, cogemos por el camino que sale a izquierdas, paralelo a la pista.
	Punto/Wpt.: 028 Intersección recto Altura: 87 m.
	Dist. Parc.: 740 m Dist. Tt.: 25.697 m.
	Coord. UTM.: 29S 742.571 – 4.153.990
	Intersección con Ctra A-477 que une Aznalcóllar con Sanlúcar la Mayor, continuamos recto por el camino de tierra.

RUTÓMETRO RECORRIDO: CIRCULAR NOROCCIDENTAL – VÍA DE LA PLATA

(Etapa 01ida Camas - Aznalcóllar)

HOJA: 007

	Punto/Wpt.: 029 Giro derecha.	Altura: 88 m.
	Dist. Parc.: 1.074 m.	Dist. Tt.: 26.771 m.
	Coord. UTM.: 29S 741.504 – 4.153.967	
	Llegamos a un cruce, nosotros debemos continuar por la derecha.	
	Punto/Wpt.: 030 Entrada en Aznalcóllar	Altura: 108 m.
	Dist. Parc.: 1.553 m.	Dist. Tt.: 28.324 m.
	Coord. UTM.: 29S 741.318 - 4.155.443	
	Llegamos a Aznalcóllar y entramos por la C/Miguel Hernández.	
	Punto/Wpt.: 031 Croquis recorrido Urbano	
	Para llegar al centro del pueblo cogemos la C/ Miguel Hernández, Avd. Andalucía, C/ 28 de Febrero, C/Real, C/Guillermo Gutiérrez Vidal, C/ Sevilla donde está el Teatro Municipal y la Parroquia Nuestra Señora de la Consolación.	
	Punto/Wpt.: 031B Fin del recorrido	Altura: 77 m.
	Dist. Parc.: 1.176 m.	Dist. Tt.: 29.500 m.
	Coord. UTM.: 29S 743.662 - 4.153.578	
	Fin del Recorrido Teatro Municipal y la Parroquia Nuestra Señora de la Consolación.	

OBSERVACIONES:

- Los datos de coordenadas y alturas, se han tomado con un GPS no profesional, concretamente con un GARMIN “*GPSmap 60CSx*”

El DATUM utilizado es el “*WGS 84*”



¡ POR FAVOR¡

DEJEN LAS CANCELAS Y PORTILLAS CERRADAS.

MUCHAS GRACIAS

INFORMACION ELABORADA POR:

JUAN MANUEL MESA FONSECA
AREA DE COHESIÓN TERRITORIAL
DIPUTACION DE SEVILLA

DATOS JUNIO 2.018