

# BRITOMIÉRO

Senderos de la Provincia



**SENDERO**  
CIRCULAR SIERRA NORTE-VEGA  
GUADALQUIVIR

**MUNICIPIO**  
Etapa 06 San Nicolás del Puerto - Las  
Navas de la Concepción

**SEVILLA**

## RUTAS POR LA PROVINCIA DE SEVILLA





MUNICIPIOS: *San Nicolás del Puerto – Las Navas de la Concepción*  
 RECORRIDO: *Circular Sierra Norte – Vega Guadalquivir*

Nº Reg. Prov.: **040**  
 Código F.A.M.: (....)

### COMENTARIO GENERAL:

Etapa nº 6 del Circular “Sierra Norte – Vega del Guadalquivir”, este recorrido de 25,9 km une las localidades de Las Navas de la Concepción y San Nicolás del Puerto. Durante el trayecto nos encontraremos principalmente dehesas de encinas y alcornoques de gran belleza.

### DIFICULTAD DEL RECORRIDO: (Según normativa MIDE)

			
1	2	2	2

DISTANCIA: **25,9 km.**

BALIZADO: SI  NO

APTO PARA BICICLETA: SI  NO

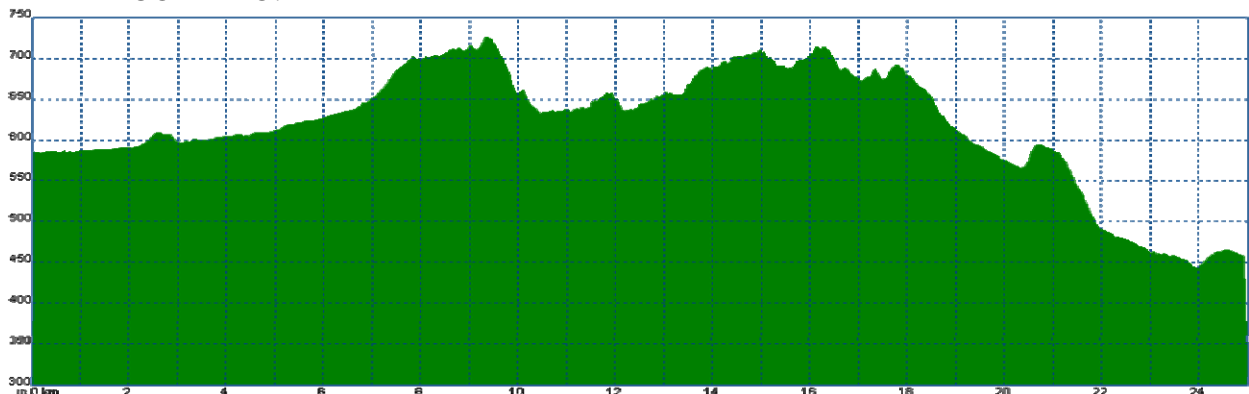
MAPAS UTILIZADOS:

Escala 1:10.000 **899 (3-4, 4-4), 900 (1-4), 920 (3-1) y 921 (1-1, 1-2)** (Instituto de Cartografía de Andalucía)

Escala 1:25.000 **899 IV, 900 III, 920 II y 921 I** (Instituto Geográfico Nacional)

ENLACE PARA LOS TRACKS: <http://3web.dipusevilla.es/senderos/>






### PERFIL DEL RECORRIDO:










**RUTÓMETRO RECORRIDO: CIRCULAR SIERRA NORTE – VEGA GUADALQUIVIR  
(Etapa 06 San Nicolás del Puerto – Las Navas de la Concepción)**

**HOJA: 001**

	Punto/Wpt.: 001 Cartel inicio	Altura: 585 m.
	Dist. Parc.: 0.000	Dist. Tt.: 0.000
	Coord. UTM.: 30S 267.034 – 4.208.731	
	El punto de inicio de esta etapa se establece en la Calle Galindón esquina con la carretera SE-163. Continuamos recto unos 20 metros y giramos a la derecha, cruzamos el puente romano.	
	Punto/Wpt.: 002 Puente	Altura: 584 m.
	Dist. Parc.: 70 m.	Dist. Tt.: 70 m.
	Coord. UTM.: 30S 267.072 – 4.208.690	
	Giramos a la izquierda una vez pasado el puente y continuamos paralelo a la playa.	
	Punto/Wpt.: 003 Pista principal	Altura: 585 m.
	Dist. Parc.: 525 m.	Dist. Tt.: 595 m.
	Coord. UTM.: 30S 267.442 – 4.208.996	
	Continuamos recto por pista principal.	
	Punto/Wpt.: 004 Bifurcación	Altura: 585 m.
	Dist. Parc.: 160 m.	Dist. Tt.: 755 m.
	Coord. UTM.: 30S 267.594 – 4.209.050	
	Llegamos a una bifurcación, tomamos el carril de la izquierda.	
	Punto/Wpt.: 005 Vado	Altura: 589 m.
	Dist. Parc.: 1.275 m.	Dist. Tt.: 2.030 m.
	Coord. UTM.: 30S 268.618 – 4.209.762	
	Se llaga u un vado, se cruza y continuamos por el mismo carril que gira a la derecha.	






**RUTÓMETRO RECORRIDO: CIRCULAR SIERRA NORTE – VEGA GUADALQUIVIR  
(Etapa 06 San Nicolás del Puerto – Las Navas de la Concepción)**

**HOJA: 002**

	Punto/Wpt.: 006	Altura: 609 m.
	Dist. Parc.: 580 m.	Dist. Tt.: 2.610 m.
	Coord. UTM.: 30S 269.053 – 4.210.078	
	Continuar recto por pista principal.	
	Punto/Wpt.: 007 Bifurcación caminos	Altura: 606 m.
	Dist. Parc.: 1.570 m.	Dist. Tt.: 4.180 m
	Coord. UTM.: 30S 270.498 – 4.210.507	
	Bifurcación de caminos, continuamos por pista principal que gira levemente hacia la izquierda.	
	Punto/Wpt.: 008 Giro derecha	Altura: 615 m.
	Dist. Parc.: 970 m.	Dist. Tt.: 5.150 m.
	Coord. UTM.: 30S 271.313 – 4.210.915	
	Se llega al final del camino y giramos a la derecha para incorporarnos a otra pista.	
	Punto/Wpt.: 009 Cruce	Altura: 691 m.
	Dist. Parc.: 1.155 m.	Dist. Tt.: 6.305 m.
	Coord. UTM.: 30S 272.451 – 4.210.889	
	Cruce de caminos, continuamos recto por carril principal.	
	Punto/Wpt.: 010 Bifurcación	Altura: 724 m.
	Dist. Parc.: 3.125 m.	Dist. Tt.: 9.430 m.
	Coord. UTM.: 30S 274.963 – 4.210.625	
	Nos encontramos con una bifurcación del camino, tomamos el de la izquierda que continua en bajada.	






**RUTÓMETRO RECORRIDO: CIRCULAR SIERRA NORTE – VEGA GUADALQUIVIR  
(Etapa 06 San Nicolás del Puerto – Las Navas de la Concepción)**

**HOJA: 003**

	<b>Punto/Wpt.:</b> 011 Vereda	<b>Altura:</b> 636 m.
	<b>Dist. Parc.:</b> 1.604 m.	<b>Dist. Tt.:</b> 11.034 m.
	<b>Coord. UTM.:</b> 30S 276.349 – 4.210.826	
	Llegamos a la intersección de dos caminos, en este punto giramos a la derecha y continuamos por una vereda.	
	<b>Punto/Wpt.:</b> 012 Camino	<b>Altura:</b> 638 m.
	<b>Dist. Parc.:</b> 81 m.	<b>Dist. Tt.:</b> 11.115 m.
	<b>Coord. UTM.:</b> 30S 276.423 – 4.210.822	
	La vereda termina en un camino, nos incorporamos a él por el lado derecho	
	<b>Punto/Wpt.:</b> 013 Bifurcación	<b>Altura:</b> 638 m.
	<b>Dist. Parc.:</b> 160 m.	<b>Dist. Tt.:</b> 11.275 m.
	<b>Coord. UTM.:</b> 30S 276.525 – 4.210.709	
	En este punto salen varias veredas, continuamos por la de la izquierda.	
	<b>Punto/Wpt.:</b> 014 Alambrada	<b>Altura:</b> 638 m.
	<b>Dist. Parc.:</b> 50 m.	<b>Dist. Tt.:</b> 11.325 m.
	<b>Coord. UTM.:</b> 30S 276.570 – 4.210.691	
	A partir de aquí, seguimos pegados a la alambrada.	
	<b>Punto/Wpt.:</b> 015 Cancela	<b>Altura:</b> 650 m.
	<b>Dist. Parc.:</b> 350 m.	<b>Dist. Tt.:</b> 11.675 m.
	<b>Coord. UTM.:</b> 30S 276.782 – 4.210.425	
	Llegamos a una cancela, se atraviesa y giramos a la izquierda en el camino y continuamos por él.	

**RUTÓMETRO RECORRIDO: CIRCULAR SIERRA NORTE – VEGA GUADALQUIVIR  
(Etapa 06 San Nicolás del Puerto – Las Navas de la Concepción)**

**HOJA: 004**

	Punto/Wpt.: 016 Cancela	Altura: 656 m.
	Dist. Parc.: 1.650 m.	Dist. Tt.: 13.325 m.
	Coord. UTM.: 30S 278.262 – 4.210.056	
	Se continúa hasta una cancela, se atraviesa y seguimos recto.	
	Punto/Wpt.: 017	Altura: 689 m.
	Dist. Parc.: 535 m.	Dist. Tt.: 13.860 m.
	Coord. UTM.: 30S 278.756 – 4.209.998	
	Bifurcación de camino, continuamos recto.	
	Punto/Wpt.: 018 Alambrada	Altura: 690 m.
	Dist. Parc.: 1.520 m.	Dist. Tt.: 15.380 m.
	Coord. UTM.: 30S 279.967 – 4.209.239	
	En esta bifurcación del sendero continuamos recto, siempre pegados a la alambrada.	
	Punto/Wpt.: 019 Giro derecha	Altura: 709 m.
	Dist. Parc.: 1.010 m.	Dist. Tt.: 16.390 m.
	Coord. UTM.: 30S 280.836 – 4.208.788	
	El carril se bifurca en dos, seguimos por el de la derecha.	
	Punto/Wpt.: 020 Giro izquierda	Altura: 636 m.
	Dist. Parc.: 2.240 m.	Dist. Tt.: 18.630 m.
	Coord. UTM.: 30S 260.373 – 4.218.475	
	Al final de la pista giramos a la izquierda y se continua por la vereda de "Tres Mojones al Puente de Galleguillos".	

**RUTÓMETRO RECORRIDO: CIRCULAR SIERRA NORTE – VEGA GUADALQUIVIR**  
**(Etapa 06 San Nicolás del Puerto – Las Navas de la Concepción)**  
**HOJA: 005**

	<b>Punto/Wpt.:</b> 021 Cementerio	<b>Altura:</b> 453 m.
	<b>Dist. Parc.:</b> 6.415 m.	<b>Dist. Tt.:</b> 25.045 m.
	<b>Coord. UTM.:</b> 30S 283.65 – 4.202.005	
	Una vez pasado el cementerio, tomamos la carretera de la derecha, que nos llevará al pueblo	
	<b>Punto/Wpt.:</b> 022 Bifurcación	<b>Altura:</b> 443 m.
	<b>Dist. Parc.:</b> 580 m.	<b>Dist. Tt.:</b> 25.625 m.
	<b>Coord. UTM.:</b> 30S 283.342 – 4.201.515	
	Continuamos por la izquierda, por la calle Plácido Fernández Viagas.	
	<b>Punto/Wpt.:</b> 023 Giro izquierda	<b>Altura:</b> 435 m.
	<b>Dist. Parc.:</b> 205 m.	<b>Dist. Tt.:</b> 25.830 m.
	<b>Coord. UTM.:</b> 30S 283.3251 – 4.201.320	
	Al final de la calle giramos a la izquierda y continuamos hasta la Plaza de España.	
	<b>Punto/Wpt.:</b> 024 Fin etapa	<b>Altura:</b> 435 m.
	<b>Dist. Parc.:</b> 50 m.	<b>Dist. Tt.:</b> 25.880 m.
	<b>Coord. UTM.:</b> 30S 283.340 – 4.201.293	
	El final de la etapa se sitúa en la plaza de España.	

**OBSERVACIONES:**

- Los datos de coordenadas y alturas, se han tomado con un GPS no profesional, concretamente con un GARMIN “GPSmap 60CSx”
- El DATUM utilizado es el “WGS 84”



**RUTÓMETRO RECORRIDO: CIRCULAR SIERRA NORTE – VEGA GUADALQUIVIR  
(Etapa 06 San Nicolás del Puerto – Las Navas de la Concepción)  
HOJA: 006**



**¡ POR FAVOR¡  
DEJEN LAS CANCELAS Y PORTILLAS  
CERRADAS.**

**MUCHAS GRACIAS**

INFORMACION ELABORADA POR:

ROCÍO TORRESCUSA QUINTERO  
FRANCISCO RODRÍGUEZ CASTILLA  
AREA DE COHESIÓN TERRITORIAL  
DIPUTACION DE SEVILLA

DATOS JUNIO 2.018