

BRUTOMIÉTRO

Senderos de la Provincia



SENDERO
CIRCULAR SIERRA NORTE-VEGA
GUADALQUIVIR

MUNICIPIO
Etapa 05v Las Navas de la Concepción
San Nicolás del Puerto

SEVILLA

RUTAS POR LA PROVINCIA DE SEVILLA





MUNICIPIOS: *San Nicolás del Puerto – Las Navas de la Concepción*
 RECORRIDO: *Circular Sierra Norte – Vega Guadalquivir*

Nº Reg. Prov.: **040**
 Código F.A.M.: (....)

COMENTARIO GENERAL:

Etapa nº 5v del Circular “Sierra Norte – Vega del Guadalquivir”, este recorrido de 25,9 km une las localidades de Las Navas de la Concepción y San Nicolás del Puerto. Durante el trayecto nos encontraremos principalmente dehesas de encinas y alcornoques de gran belleza.

DIFICULTAD DEL RECORRIDO: (Según normativa MIDE)

			
1	2	2	2

DISTANCIA: **25,9 km.**

BALIZADO: SI NO

APTO PARA BICICLETA: SI NO

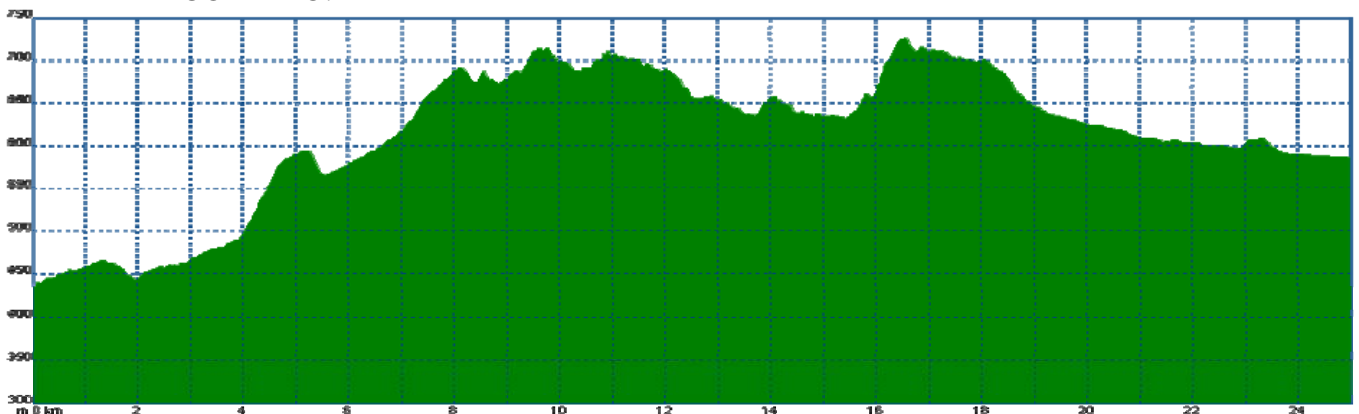
MAPAS UTILIZADOS:

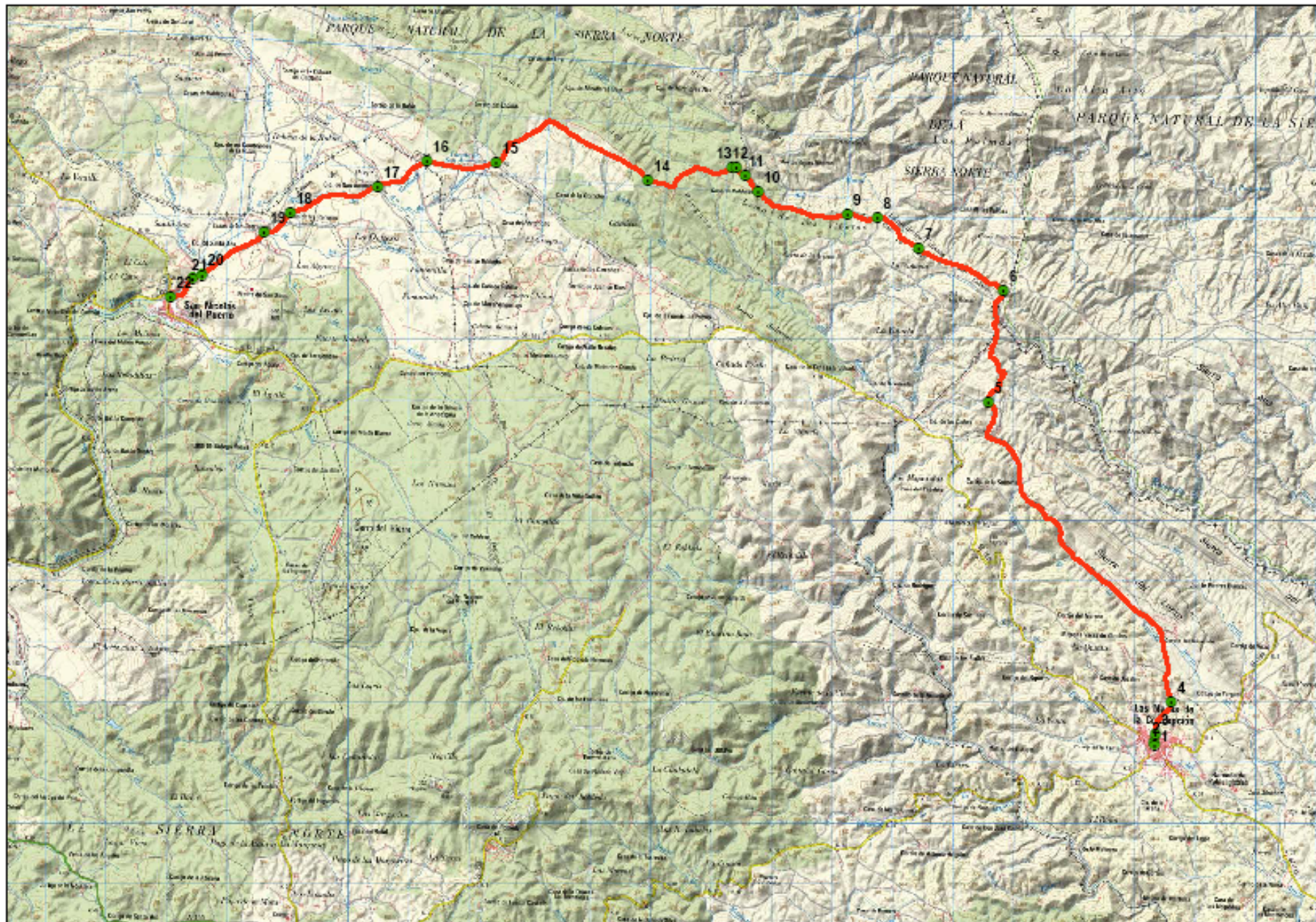
Escala 1:10.000 **899 (3-4, 4-4), 900 (1-4), 920 (3-1) y 921 (1-1, 1-2)** (Instituto de Cartografía de Andalucía)

Escala 1:25.000 **899 IV, 900 III, 920 II y 921 I** (Instituto Geográfico Nacional)

ENLACE PARA LOS TRACKS: <http://3web.dipusevilla.es/senderos/>






PERFIL DEL RECORRIDO:








RUTÓMETRO RECORRIDO: CIRCULAR SIERRA NORTE – VEGA GUADALQUIVIR
(Etapa 05v Las Navas de la Concepción - San Nicolás del Puerto)

HOJA: 001

	<p>Punto/Wpt.: 001 Cartel inicio Altura: 435 m.</p>
<p>Dist. Parc.: 0.000 Dist. Tt.: 0.000</p>	
<p>Coord. UTM.: 30S 283.340– 4.201.293</p>	
<p>El punto de inicio de esta etapa se establece en la Plaza España, nos dirigimos a la Calle Juan Carlos I.</p>	
	<p>Punto/Wpt.: 002 Giro derecha Altura: 435 m.</p>
<p>Dist. Parc.: 50 m. Dist. Tt.: 50 m.</p>	
<p>Coord. UTM.: 30S 283.325 – 4.201.320</p>	
<p>Una vez en la calle Juan Carlos I, giramos en la primera calle que nos encontramos a la derecha, la calle Plácido Fernández Viagas.</p>	
	<p>Punto/Wpt.: 003 Derecha Altura: 443 m.</p>
<p>Dist. Parc.: 205 m. Dist. Tt.: 255 m.</p>	
<p>Coord. UTM.: 30S 283.342 – 4.201.515</p>	
<p>Llegamos a las afueras del pueblo y continuamos por la carretera de la derecha.</p>	
	<p>Punto/Wpt.: 004 Cementerio Altura: 453 m.</p>
<p>Dist. Parc.: 580 m. Dist. Tt.: 835 m.</p>	
<p>Coord. UTM.: 30S 283.615 – 4.202.005</p>	
<p>En el cementerio nos encontramos una intersección de carriles, continuamos hacia la izquierda.</p>	
	<p>Punto/Wpt.: 005 Giro derecha Altura: 636 m.</p>
<p>Dist. Parc.: 6.415 m. Dist. Tt.: 7.250 m.</p>	
<p>Coord. UTM.: 30S 280.598 – 4.206.934</p>	
<p>Bifurcación, giramos a la derecha y continuamos por la vereda de "Tres Mojones al Puente de Galleguillos".</p>	






**RUTÓMETRO RECORRIDO: CIRCULAR SIERRA NORTE – VEGA GUADALQUIVIR
(Etapa 05v Las Navas de la Concepción - San Nicolás del Puerto)**

HOJA: 002

	Punto/Wpt.: 006 Giro Izquierda	Altura: 709 m.
	Dist. Parc.: 2.240 m.	Dist. Tt.: 9.490 m.
	Coord. UTM.: 30S 280.836 – 4.208.788	
	Al final del carril, giramos a la izquierda y continuamos unos metros hasta llegar a dos cancelas, atravesamos la de la izquierda y seguimos recto pegados a la alambrada.	
	Punto/Wpt.: 007 Alambrada	Altura: 689 m.
	Dist. Parc.: 1.585 m.	Dist. Tt.: 11.075 m
	Coord. UTM.: 30S 279.444 – 4.209.481	
	En esta bifurcación del sendero continuamos recto, siempre pegados a la alambrada.	
	Punto/Wpt.: 008 Derecha	Altura: 615 m.
	Dist. Parc.: 945 m.	Dist. Tt.: 12.020 m.
	Coord. UTM.: 30S 278.756 – 4.209.998	
	El sendero vuelve a bifurcarse, continuamos por la derecha.	
	Punto/Wpt.: 009 Cancela	Altura: 656 m.
	Dist. Parc.: 535 m.	Dist. Tt.: 12.555 m.
	Coord. UTM.: 30S 278.262 – 4.210.056	
	Atravesamos una cancela y continuamos de frente.	
	Punto/Wpt.: 010 Cancela	Altura: 650 m.
	Dist. Parc.: 1.645 m.	Dist. Tt.: 14.200 m.
	Coord. UTM.: 30S 276.782 – 4.210.425	
	Dejamos el camino y cruzamos una cancela que se encuentra a la derecha, seguidamente pasamos otra cancela y continuamos recto.	






RUTÓMETRO RECORRIDO: CIRCULAR SIERRA NORTE – VEGA GUADALQUIVIR
(Etapa 05v Las Navas de la Concepción - San Nicolás del Puerto)

HOJA: 003

	Punto/Wpt.: 011 Vereda Altura: 638 m.
	Dist. Parc.: 355 m. Dist. Tt.: 14.555 m.
	Coord. UTM.: 30S 276.570 – 4.210.691
	En este punto continuamos por la vereda que sale hacia la izquierda y dejamos la alambrada.
	Punto/Wpt.: 012 Giro izquierda Altura: 636 m.
	Dist. Parc.: 210 m. Dist. Tt.: 14.765 m.
	Coord. UTM.: 30S 276.423 – 4.210.822
	Se deja el camino, se gira a la izquierda y se continúa por una vereda.
	Punto/Wpt.: 013 Camino Altura: 637 m.
	Dist. Parc.: 85 m. Dist. Tt.: 14.850 m.
	Coord. UTM.: 30S 276.349 – 4.210.826
	La vereda finaliza en una intersección de caminos, hacia la izquierda salen dos carriles, tomamos el principal, hay flecha indicativa de distancia a San Nicolás del Puerto
	Punto/Wpt.: 014 Bifurcación Altura: 724 m.
	Dist. Parc.: 605 m. Dist. Tt.: 16.455 m.
	Coord. UTM.: 30S 274.963 – 4.210.625
	En la bifurcación continuamos por el carril de la derecha.
	Punto/Wpt.: 015 Cancela Altura: 632 m.
	Dist. Parc.: 3.120 m. Dist. Tt.: 19.575 m.
	Coord. UTM.: 30S 276.782 – 4.210.425
	Atravesamos una cancela y continuamos por la derecha, por pista principal.



RUTÓMETRO RECORRIDO: CIRCULAR SIERRA NORTE – VEGA GUADALQUIVIR
(Etapa 05v Las Navas de la Concepción - San Nicolás del Puerto)

HOJA: 004

	Punto/Wpt.: 016 Bifurcación	Altura: 615 m.
	Dist. Parc.: 1.155 m.	Dist. Tt.: 20.730 m.
	Coord. UTM.: 30S 271.313 – 4.210.915	
	Dejamos la pista principal y continuamos por un carril que sale hacia la izquierda.	
	Punto/Wpt.: 017 Pista principal	Altura: 606 m.
	Dist. Parc.: 970 m.	Dist. Tt.: 21.700 m.
	Coord. UTM.: 30S 270.498 – 4.210.507	
	Continuamos por el carril principal que gira a la derecha.	
	Punto/Wpt.: 018 Pista principal	Altura: 609 m.
	Dist. Parc.: 1.570 m.	Dist. Tt.: 23.270 m.
	Coord. UTM.: 30S 269.053 – 4.210.078	
	Cruce de caminos, seguimos recto por carril principal.	
	Punto/Wpt.: 019 Vado	Altura: 589 m.
	Dist. Parc.: 580 m.	Dist. Tt.: 23.850 m.
	Coord. UTM.: 30S 268.618 – 4.209.762	
	Cruzamos el vado y continuamos por el mismo camino.	
	Punto/Wpt.: 020 Giro derecha	Altura: 585 m.
	Dist. Parc.: 1.280 m.	Dist. Tt.: 25.130 m.
	Coord. UTM.: 30S 267.594 – 4.209.050	
	Al final del carril giramos a la derecha y tomamos una pista que nos llevará hasta San Nicolás del Puerto.	

**RUTÓMETRO RECORRIDO: CIRCULAR SIERRA NORTE – VEGA GUADALQUIVIR
(Etapa 05v Las Navas de la Concepción - San Nicolás del Puerto)**

HOJA: 005

	Punto/Wpt.: 021 Playa	Altura: 585 m.
	Dist. Parc.: 155 m.	Dist. Tt.: 25.285 m.
	Coord. UTM.: 30S 267.442 – 4.208.996	
	Llegamos a la entrada del pueblo, continuamos recto.	
	Punto/Wpt.: 022 Puente	Altura: 584 m.
	Dist. Parc.: 525 m.	Dist. Tt.: 25.810 m.
	Coord. UTM.: 30S 267.072 – 4.208.690	
	Cuando lleguemos al puente de piedra lo atravesamos y giramos a la izquierda y a 30 metros se encuentra el final de la etapa.	

OBSERVACIONES:

- Los datos de coordenadas y alturas, se han tomado con un GPS no profesional, concretamente con un GARMIN “*GPSmap 60CSx*”

El DATUM utilizado es el “*WGS 84*”



¡ POR FAVOR ¡

DEJEN LAS CANCELAS Y PORTILLAS CERRADAS.

MUCHAS GRACIAS

INFORMACION ELABORADA POR:

ROCÍO TORRESCUSA QUINTERO
FRANCISCO RODRÍGUEZ CASTILLA
AREA DE COHESIÓN TERRITORIAL
DIPUTACION DE SEVILLA

DATOS JUNIO 2.018