

BRUTOMIÉTRO

Senderos de la Provincia



SENDERO
CIRCULAR SIERRA NORTE-VEGA
GUADALQUIVIR

MUNICIPIO
Etapa 05 Alanís - San Nicolás del Puerto

SEVILLA



RUTAS POR LA PROVINCIA DE SEVILLA

MUNICIPIOS: *Alanís - San Nicolás del Puerto*
RECORRIDO: *Circular Sierra Norte – Vega Guadalquivir*

Nº Reg. Prov.: **000**
Código F.A.M.: (...)

COMENTARIO GENERAL:

Etapa nº 5 del Circular “Sierra Norte – Vega del Guadalquivir”, etapa un poco corta, pero es la distancia que une a estos dos municipios. Se compensa por la belleza del recorrido entre dehesas y olivares. Tampoco tiene dificultad técnica, por lo que es la etapa ideal para recrearnos en el paisaje y hacer fotos.

DIFICULTAD DEL RECORRIDO: (Según normativa MIDE)

1	1	1	1

DISTANCIA: **9.0 km.**

BALIZADO: SI NO

APTO PARA BICICLETA: SI NO

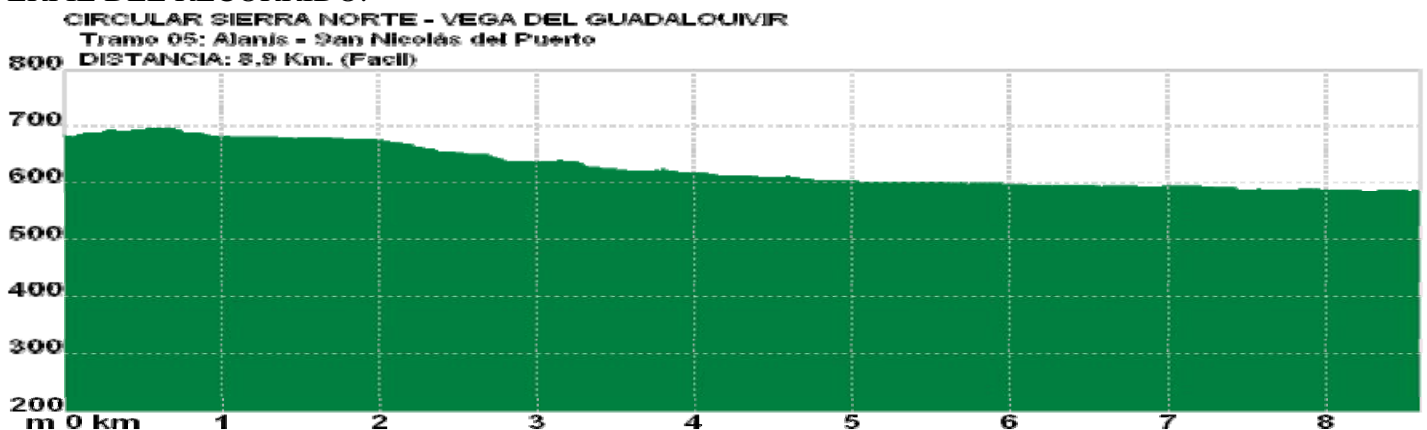
MAPAS UTILIZADOS:

Escala 1:10.000 **899 (2-4 y 3-4), 920 (3-1) (Instituto de Cartografía de Andalucía)**

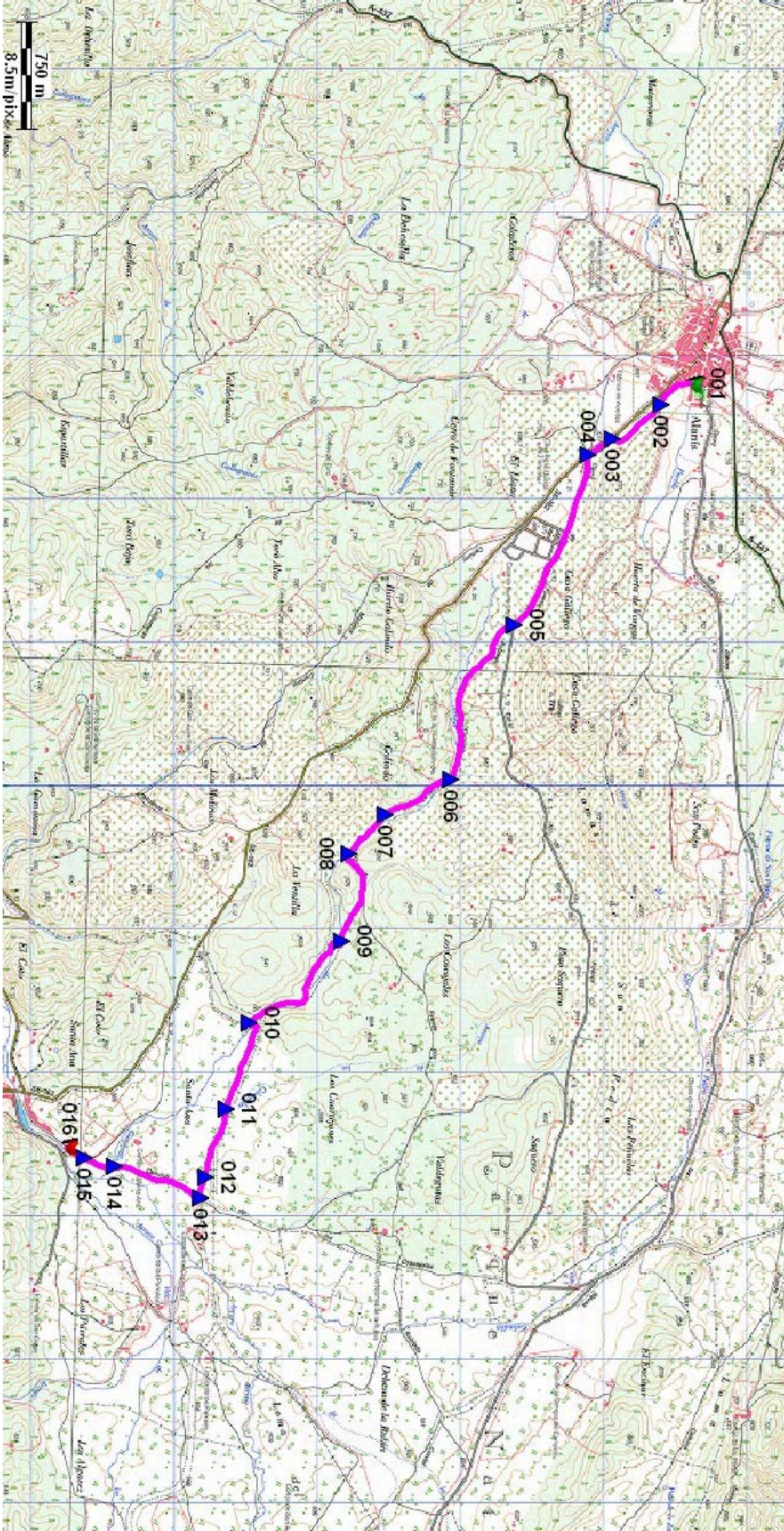
Escala 1:25.000 **899 III y IV, 920 I I (Instituto Geográfico Nacional)**

ENLACE PARA LOS TRACKS: <http://3web.dipusevilla.es/senderos/>

PERFIL DEL RECORRIDO:



MAPA DEL RECORRIDO: 899 III y IV, 920 I (Instituto Geográfico Nacional)




(Este mapa se expone a título de referencia, se recomienda usar uno de más calidad, aportado por el propio usuario o bajarlo desde la zona de “Descarga de Mapas”)

RUTÓMETRO RECORRIDO: CIRCULAR SIERRA NORTE – VEGA GUADALQUIVIR

(Etapa 05 Alanís – San Nicolás del Puerto)






HOJA: 001

 <p>CIRCULAR SIERRA NORTE - VEGA DEL GUADALQUIVIR Tramo 05: Alanís - San Nicolás del Puerto</p>	<p>Punto/Wpt.: 001 Salida Alameda del Parral Altura: 682 m.</p>
<p>Dist. Parc.: 0.000 Dist. Tt.: 00.000</p>	<p>Coord. UTM.: 30S 262.219 – 4.213.631</p>
<p>El punto de inicio de esta etapa se establece en la Alameda del Parral, además de buen parking, incluso para autocaravanas, es punto de confluencia de varias rutas como la Ruta del Azogue o Camino de Santiago de las Fronteras. El senderista se dirige hacia la calle Alegría e irá avanzando junto a un muro de piedra a su lado izquierdo.</p>	<p>Punto/Wpt.: 002 Fin Calle Altura: 690 m.</p>
<p>Dist. Parc.: 0.320 Dist. Tt.: 00.320</p>	<p>Coord. UTM.: 30S 262.356 – 4.213.388</p>
<p>Al finalizar la calle y la zona de asfalto, se toma el camino de la derecha, se avanzará paralelo a la SE-8100, también se verá a la derecha una gasolinera.</p>	<p>Punto/Wpt.: 003 Carretera Altura: 687 m.</p>
<p>Dist. Parc.: 0.450 Dist. Tt.: 00.770</p>	<p>Coord. UTM.: 30S 262.599 – 4.213.054</p>
<p>Se llega al borde de la carretera SE-8100, justo a la izquierda se toma una senda paralela, evitando pisar el asfalto.</p>	<p>Punto/Wpt.: 004 Vía Pecuaria Altura: 681 m.</p>
<p>Dist. Parc.: 0.200 Dist. Tt.: 00.970</p>	<p>Coord. UTM.: 30S 262.708 – 4.212.886</p>
<p>Se llega a una amplia pista, la Vía Pecuaria “Vereda de Fuente Robledo”.</p>	<p>Punto/Wpt.: 005 Bifurc. Camino Altura: 658 m.</p>
<p>Dist. Parc.: 1.340 Dist. Tt.: 02.310</p>	<p>Coord. UTM.: 30S 263.892 – 4.212.370</p>

Se deja la pista principal y se gira a la derecha por un camino que en realidad continua siendo la Vía Pecuaría “Vereda de Fuente Robledo”. Coincide con la señal de 6.6 km.a San Nicolás.

RUTÓMETRO RECORRIDO: CIRCULAR SIERRA NORTE – VEGA GUADALQUIVIR (Etapa 05 Alanís – San Nicolás del Puerto)






HOJA: 002

	<table border="1"> <tr> <td>Punto/Wpt.: 006 Vado 01</td> <td>Altura: 621 m.</td> </tr> <tr> <td>Dist. Parc.: 1.250</td> <td>Dist. Tt.: 03.560</td> </tr> <tr> <td colspan="2">Coord. UTM.: 30S 264.965 – 4.211.922</td> </tr> <tr> <td colspan="2">El recorrido va sin ningún tipo de duda, se toma el vado de referencia.</td> </tr> </table>	Punto/Wpt.: 006 Vado 01	Altura: 621 m.	Dist. Parc.: 1.250	Dist. Tt.: 03.560	Coord. UTM.: 30S 264.965 – 4.211.922		El recorrido va sin ningún tipo de duda, se toma el vado de referencia.	
Punto/Wpt.: 006 Vado 01	Altura: 621 m.								
Dist. Parc.: 1.250	Dist. Tt.: 03.560								
Coord. UTM.: 30S 264.965 – 4.211.922									
El recorrido va sin ningún tipo de duda, se toma el vado de referencia.									
	<table border="1"> <tr> <td>Punto/Wpt.: 007 S.F.P.P.</td> <td>Altura: 613 m.</td> </tr> <tr> <td>Dist. Parc.: 0.530</td> <td>Dist. Tt.: 04.090</td> </tr> <tr> <td colspan="2">Coord. UTM.: 30S 265.217 – 4.211.469</td> </tr> <tr> <td colspan="2">Se llega a una amplia y despejada zona, seguir de frente por pista principal. A la izquierda dejamos un camino de acceso a finca y pozo.</td> </tr> </table>	Punto/Wpt.: 007 S.F.P.P.	Altura: 613 m.	Dist. Parc.: 0.530	Dist. Tt.: 04.090	Coord. UTM.: 30S 265.217 – 4.211.469		Se llega a una amplia y despejada zona, seguir de frente por pista principal. A la izquierda dejamos un camino de acceso a finca y pozo.	
Punto/Wpt.: 007 S.F.P.P.	Altura: 613 m.								
Dist. Parc.: 0.530	Dist. Tt.: 04.090								
Coord. UTM.: 30S 265.217 – 4.211.469									
Se llega a una amplia y despejada zona, seguir de frente por pista principal. A la izquierda dejamos un camino de acceso a finca y pozo.									
	<table border="1"> <tr> <td>Punto/Wpt.: 008a Bifurcación</td> <td>Altura: 609 m.</td> </tr> <tr> <td>Dist. Parc.: 0.380</td> <td>Dist. Tt.: 04.470</td> </tr> <tr> <td colspan="2">Coord. UTM.: 30S 265.482 – 4.211.217</td> </tr> <tr> <td colspan="2">Bifurcación del camino, se deja la pista principal y se gira a la izquierda hacia una portilla que se encuentra a unos 25 m. En este punto hay una señal que indica 4.4 km.a San Nicolás</td> </tr> </table>	Punto/Wpt.: 008a Bifurcación	Altura: 609 m.	Dist. Parc.: 0.380	Dist. Tt.: 04.470	Coord. UTM.: 30S 265.482 – 4.211.217		Bifurcación del camino, se deja la pista principal y se gira a la izquierda hacia una portilla que se encuentra a unos 25 m. En este punto hay una señal que indica 4.4 km.a San Nicolás	
Punto/Wpt.: 008a Bifurcación	Altura: 609 m.								
Dist. Parc.: 0.380	Dist. Tt.: 04.470								
Coord. UTM.: 30S 265.482 – 4.211.217									
Bifurcación del camino, se deja la pista principal y se gira a la izquierda hacia una portilla que se encuentra a unos 25 m. En este punto hay una señal que indica 4.4 km.a San Nicolás									
	<table border="1"> <tr> <td>Punto/Wpt.: 008b Portilla 01</td> <td>Altura: 609 m.</td> </tr> <tr> <td>Dist. Parc.: 0.000</td> <td>Dist. Tt.: 04.470</td> </tr> <tr> <td colspan="2">Coord. UTM.: 30S 265.482 – 4.211.217</td> </tr> <tr> <td colspan="2">Tras pasar la portilla el sendero va hacia la izquierda.</td> </tr> </table>	Punto/Wpt.: 008b Portilla 01	Altura: 609 m.	Dist. Parc.: 0.000	Dist. Tt.: 04.470	Coord. UTM.: 30S 265.482 – 4.211.217		Tras pasar la portilla el sendero va hacia la izquierda.	
Punto/Wpt.: 008b Portilla 01	Altura: 609 m.								
Dist. Parc.: 0.000	Dist. Tt.: 04.470								
Coord. UTM.: 30S 265.482 – 4.211.217									
Tras pasar la portilla el sendero va hacia la izquierda.									
	<table border="1"> <tr> <td>Punto/Wpt.: 009 Giro y Vado</td> <td>Altura: 600 m.</td> </tr> <tr> <td>Dist. Parc.: 0.690</td> <td>Dist. Tt.: 05.160</td> </tr> <tr> <td colspan="2">Coord. UTM.: 30S 266.092 -4.211.161</td> </tr> </table>	Punto/Wpt.: 009 Giro y Vado	Altura: 600 m.	Dist. Parc.: 0.690	Dist. Tt.: 05.160	Coord. UTM.: 30S 266.092 -4.211.161			
Punto/Wpt.: 009 Giro y Vado	Altura: 600 m.								
Dist. Parc.: 0.690	Dist. Tt.: 05.160								
Coord. UTM.: 30S 266.092 -4.211.161									

Se gira a la derecha y se cruza un vado muy ocasional, para inmediatamente girar a la izquierda y avanzar junto a una alambrada a la izquierda (señal de 4 km. a San Nicolás).

RUTÓMETRO RECORRIDO: CIRCULAR SIERRA NORTE – VEGA GUADALQUIVIR
(Etapa 05 Alanís – San Nicolás del Puerto)

HOJA: 003

 <p>CIRCULAR SIERRA NORTE – VEGA DEL GUADALQUIVIR Tramo 05: Alanís - San Nicolás del Puerto</p>	<p>Punto/Wpt.: 010a Alambrada Altura: 595 m.</p>
<p>Dist. Parc.: 1.460 Dist. Tt.: 06.620</p>	
<p>Coord. UTM.: 30S 266.662 – 4.210.522</p>	
<p>Se llega a una alambrada y a una cancela que no se cruza, se gira a la izquierda junto a la alambrada y tras pasar un regajo, en poco mas de 30 m. nos encontraremos dos portillas, pasaremos la primera que es continuación de la alambrada.</p>	
 <p>CIRCULAR SIERRA NORTE – VEGA DEL GUADALQUIVIR Tramo 05: Alanís - San Nicolás del Puerto</p>	<p>Punto/Wpt.: 010b Portilla 02 Altura: 595 m.</p>
<p>Dist. Parc.: 0.000 Dist. Tt.: 06.620</p>	
<p>Coord. UTM.: 30S 266.662 – 4.210.522</p>	
<p>Tras pasar la cancela/portilla, se seguirá con alambrada a lambos lados. Por una zona de dehesa, normalmente con ovejas.</p>	
 <p>CIRCULAR SIERRA NORTE – VEGA DEL GUADALQUIVIR Tramo 05: Alanís - San Nicolás del Puerto</p>	<p>Punto/Wpt.: 011 Portilla 03 Altura: 592 m.</p>
<p>Dist. Parc.: 0.690 Dist. Tt.: 07.310</p>	
<p>Coord. UTM.: 30S 267.264 – 4.210.361</p>	
<p>Continuar recto por la pista principal, manteniendo la alambrada a la izquierda.</p>	
 <p>CIRCULAR SIERRA NORTE – VEGA DEL GUADALQUIVIR Tramo 05: Alanís - San Nicolás del Puerto</p>	<p>Punto/Wpt.: 012 Portilla 04 Altura: 590 m.</p>
<p>Dist. Parc.: 0.500 Dist. Tt.: 07.810</p>	
<p>Coord. UTM.: 30S 267.735 – 4.210.218</p>	
<p>Seguir de frente manteniendo la alambrada a la izquierda</p>	
 <p>CIRCULAR SIERRA NORTE – VEGA DEL GUADALQUIVIR Tramo 05: Alanís - San Nicolás del Puerto</p>	<p>Punto/Wpt.: 013 Portilla 05 Altura: 587 m.</p>
<p>Dist. Parc.: 0.170 Dist. Tt.: 07980</p>	
<p>Coord. UTM.: 30S 257.321 – 4.183.509</p>	

Cruzar la cancela y girar a la derecha por pista compactada hacia San Nicolás. Señal de 1.5 km. para llegar a San Nicolás.

RUTÓMETRO RECORRIDO: CIRCULAR SIERRA NORTE – VEGA GUADALQUIVIR
(Etapa 05 Alanís – San Nicolás del Puerto)

HOJA: 004

	<p>Punto/Wpt.: 014 Vado 02 Altura: 585 m.</p>
<p>Dist. Parc.: 0.670 Dist. Tt.: 08.650</p>	<p>Coord. UTM.: 30S 267.662 – 4.209.582</p>
<p>Se llega a una ancha pista de tierra y se toma a la izquierda, ya se continuará sin interrupción hasta San Nicolás del Puerto.</p>	<p>Punto/Wpt.: 015 Entrada S. N. Altura: 585 m.</p>
<p>Dist. Parc.: 0.225 Dist. Tt.: 08.875</p>	<p>Coord. UTM.: 30S 267.601 – 4.209.370</p>
<p>Se entra en San Nicolás, dejando a la izquierda una sala municipal, se continua de frente hacia la Playa Artificial.</p>	<p>Punto/Wpt.: 016 Entrada S. N. Altura: 585 m.</p>
<p>Dist. Parc.: 0.135 Dist. Tt.: 09.010</p>	<p>Coord. UTM.: 30S 267.527 – 4.209.264</p>
<p>FIN DEL RECORRIDO.</p>	<p>OBSERVACIONES: - Los datos de coordenadas y alturas, se han tomado con un GPS no profesional, concretamente con un GARMIN “GPSmap 60CSx” El DATUM utilizado es el “WGS 84”</p>
	<p>¡ POR FAVOR; DEJEN LAS CANCELAS Y PORTILLAS CERRADAS. MUCHAS GRACIAS</p>

INFORMACION ELABORADA POR:

ROCÍO TORRESCUSA QUINTERO
 FRANCISCO RODRÍGUEZ CASTILLA
 AREA DE COHESIÓN TERRITORIAL
 DIPUTACION DE SEVILLA
 DATOS JUNIO 2.018