

BRUTOMIÉTRICO

Senderos de la Provincia



SENDERO
CIRCULAR SIERRA NORTE-VEGA
GUADALQUIVIR

MUNICIPIO
Eta 03: Cazalla de la Sierra - Guadalcanal

SEVILLA





RUTAS POR LA PROVINCIA DE SEVILLA

MUNICIPIOS: **Cazalla de la Sierra - Guadalcanal**
 RECORRIDO: **Circular Sierra Norte – Vega Guadalquivir**

Nº Reg. Prov.: **037**
 Código F.A.M.: (...)

COMENTARIO GENERAL: Etapa nº 3 del Circular “Sierra Norte – Vega del Guadalquivir”, este recorrido de 40,2 km une las localidades de Cazalla de la Sierra y Guadalcanal pasando por la estación de tren de Cazalla-Constantina, lugar de gran interés cultural y paisajístico, teniendo como principal atractivo la Ribera del Hueznar, con su bosque de galería y la vía verde de la Sierra Norte que aprovecha el trazado del tren minero que unía la estación con las minas del Cerro del Hierro.

DIFICULTAD DEL RECORRIDO: (Según normativa MIDE)

			
1	2	2	1

DISTANCIA: 40,2 km

BALIZADO: SI NO

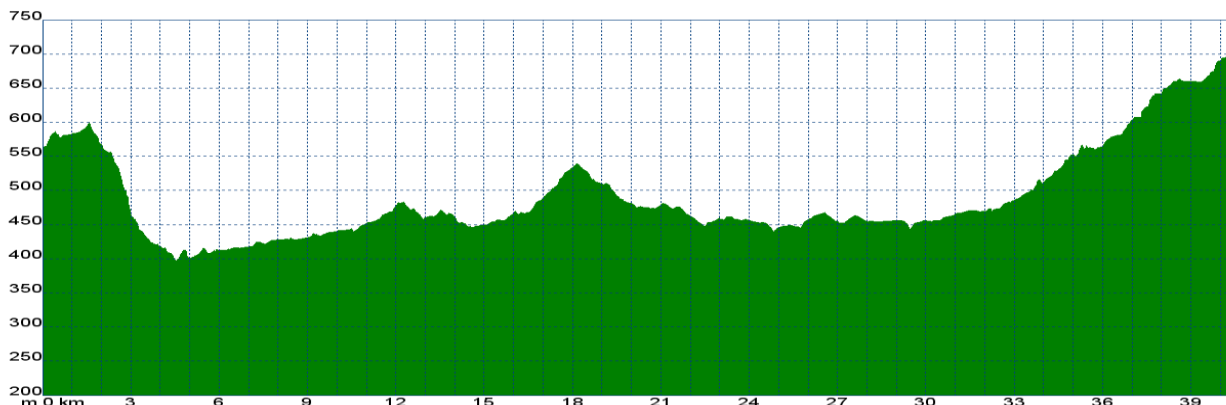
APTO PARA BICICLETA: SI NO

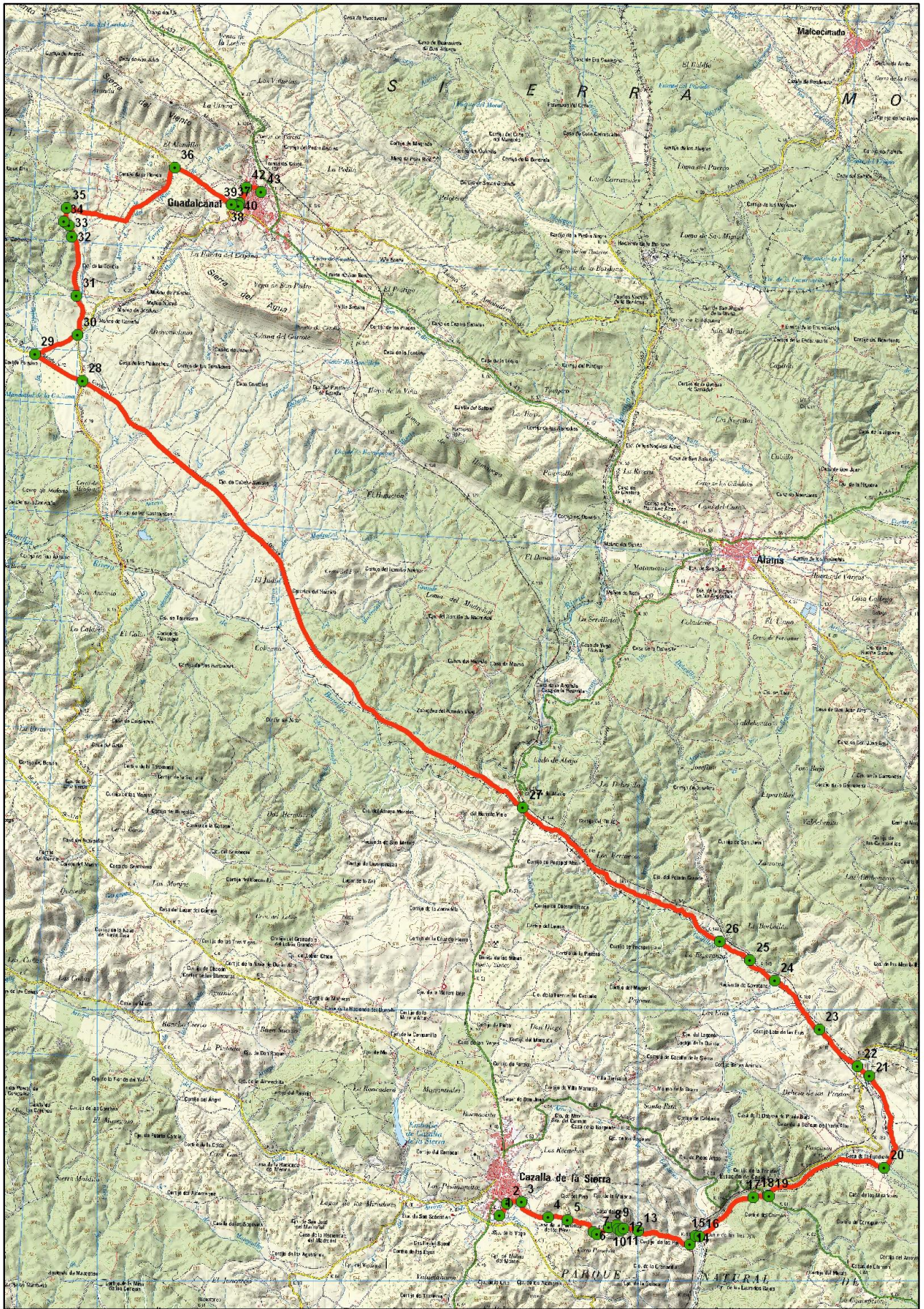
MAPAS UTILIZADOS:

Escala 1:10.000 898 (4-2, 4-3), 899 (1-2, 1-3, 1-4) y 920(1-1, 1-2, 2-2, 2-3) (Instituto de Cartografía de Andalucía)
 Escala 1:25.000 898 II y IV, 899 I y III y 920 I y II (Instituto Geográfico Nacional)

ENLACE PARA LOS TRACKS: <http://3web.dipusevilla.es/senderos/>

PERFIL DEL RECORRIDO:















RUTÓMETRO RECORRIDO: CIRCULAR SIERRA NORTE – VEGA GUADALQUIVIR
(Etapa 03 Cazalla de la Sierra – Guadalcanal)
HOJA: 001

	Punto/Wpt.: 001 Salida Parque del Moro Altura: 525 m.
	Dist. Parc.: 0.000 Dist. Tt.: 00.000
	Coord. UTM.: 30S 257.439 – 4.201.204
	<p>Se parte del Parque del Moro, en la explanada frente a la Plaza de Toros, dejando a la izquierda la Plaza y a la derecha el campo de fútbol municipal, subimos por la calle Castillo Moro.</p>
	Punto/Wpt.: 002 Callejón de la Prensa Altura: 578 m.
	Dist. Parc.: 270 m. Dist. Tt.: 270 m.
	Coord. UTM.: 30S 257.574 – 4.201.431
	<p>Subimos una pendiente y al llegar al final de la misma, giramos a la derecha, dejando una Iglesia a la izquierda, siguiendo la señalización que nos encontramos de frente. Continuamos toda la calle Callejón de la Prensa.</p>
	Punto/Wpt.: 003 Fuente del Chorrillo Altura: 577 m.
	Dist. Parc.: 313 m. Dist. Tt.: 583 m.
	Coord. UTM.: 30S 257.848 – 4.201.457
	<p>Llegamos a la Fuente del Chorrillo, giramos a la derecha, donde coincide el GR-48 y el sendero de las Laderas y continuamos por ellos.</p>
	Punto/Wpt.: 004 Bifurcación Altura: 585 m.
	Dist. Parc.: 620 m. Dist. Tt.: 1.203 m.
	Coord. UTM.: 30S 258.336 – 4.201.180
	<p>Continuamos el camino de frente, dejando un sendero a la derecha y otro más adelante a la izquierda.</p>
	Punto/Wpt.: 005 Vereda del Valle Altura: 598 m.
	Dist. Parc.: 380 m. Dist. Tt.: 1.583 m.
	Coord. UTM.: 30S 258.700 – 4.201.119
	<p>Al llegar al cartel que anuncia la Vereda del Valle, tomamos el camino de la derecha que va en bajada.</p>






RUTÓMETRO RECORRIDO: CIRCULAR SIERRA NORTE – VEGA GUADALQUIVIR
 (Etapa 03 Cazalla de la Sierra – Guadalcanal)
 HOJA: 002

	Punto/Wpt.: 006 Bifurcación	Altura: 558 m.
	Dist. Parc.: 585 m.	Dist. Tt.: 2.168 m.
	Coord. UTM.: 30S 259.175 – 4.200.900	
	En bifurcación de caminos continuamos por el de la izquierda.	
	Punto/Wpt.: 007	Altura: 555 m.
	Dist. Parc.: 84 m.	Dist. Tt.: 2.252 m.
	Coord. UTM.: 30S 259.243 – 4.200.861	
	Cruzar el regajo y seguir de frente por senda, dejando una cancela a la izquierda.	
	Punto/Wpt.: 008 Cancela	Altura: 536 m.
	Dist. Parc.: 267 m.	Dist. Tt.: 2.519 m.
	Coord. UTM.: 30S 259.461 – 4.200.991	
	Llegaremos a otro cancelín, que debemos atravesar volviendo a dejar el portillo cerrado, para evitar que se puedan salir los animales. El camino se estrecha, seguir de frente.	
	Punto/Wpt.: 009 Bifurcación	Altura: 511 m.
	Dist. Parc.: 185 m.	Dist. Tt.: 2.704 m.
	Coord. UTM.: 30S 259.607 – 4.201.030	
	Bifurcación de veredas, continuar por la derecha.	
	Punto/Wpt.: 010 Bifurcación	Altura: 499 m.
	Dist. Parc.: 108 m.	Dist. Tt.: 2.812 m.
	Coord. UTM.: 30S 259.626 – 4.200.952	
	Continuamos por la vereda de la izquierda en ligero descenso y dejando a la derecha una baliza de continuación.	






RUTÓMETRO RECORRIDO: CIRCULAR SIERRA NORTE – VEGA GUADALQUIVIR
 (Etapa 03 Cazalla de la Sierra – Guadalcanal)
 HOJA: 003

	Punto/Wpt.: 011 Bifurcación	Altura: 490 m.
	Dist. Parc.: 72 m.	Dist. Tt.: 2.884 m.
	Coord. UTM.: 30S 259.685 – 4.200.924	
	Giramos a la izquierda, cuidado en esta bajada ya que hay una buena cárcava bastante peligrosa.	
	Punto/Wpt.: 012 Cancela	Altura: 468m.
	Dist. Parc.: 78 m.	Dist. Tt.: 2.962 m.
	Coord. UTM.: 30S 259.730 – 4.200.967	
	Atravesamos la cancela, cruzamos el regajo y continuamos de frente. Dejar la cancela cerrada para evitar que se escapen los animales.	
	Punto/Wpt.: 013 Cruce Arroyo	Altura: 445 m.
	Dist. Parc.: 300 m.	Dist. Tt.: 3.262 m.
	Coord. UTM.: 30S 260.003 – 4.200.921	
	Cruzar el arroyo y continuamos paralelo al mismo.	
	Punto/Wpt.: 014 Paso a nivel	Altura: 408 m.
	Dist. Parc.: 1.050 m.	Dist. Tt.: 4.312 m.
	Coord. UTM.: 30S 260.960 – 4.200.669	
	Cruzar las vías del tren, con cancelas a ambos lados de la vía, continuamos de frente por vía pecuaria.	
	Punto/Wpt.: 015 Cruce	Altura: 397 m.
	Dist. Parc.: 207 m.	Dist. Tt.: 4.519 m.
	Coord. UTM.: 30S 261.059 – 4.200.833	
	Llegamos a un cruce de caminos señalizado, tomamos el de la derecha y atravesamos el puente de piedra.	


RUTÓMETRO RECORRIDO: CIRCULAR SIERRA NORTE – VEGA GUADALQUIVIR
 (Etapa 03 Cazalla de la Sierra – Guadalcanal)
 HOJA: 004

	<p>Punto/Wpt.: 016 Sendero. Altura: 399 m.</p> <p>Dist. Parc.: 86 m. Dist. Tt.: 4.605 m.</p> <p>Coord. UTM.: 30S 261.138 – 4.200.815</p> <p>Pasado el puente, se toma senda a la izquierda y se deja la Cañada Real de la Rivera del Hueznar.</p>
	<p>Punto/Wpt.: 017 Bifurcación Altura: 413 m.</p> <p>Dist. Parc.: 1.325 m. Dist. Tt.: 5.930 m.</p> <p>Coord. UTM.: 30S 262.132 – 4.201.547</p> <p>Llegamos a una bifurcación de veredas y continuamos por la de la derecha.</p>
	<p>Punto/Wpt.: 018 Vado Altura: 411 m.</p> <p>Dist. Parc.: 285 m. Dist. Tt.: 6.215 m.</p> <p>Coord. UTM.: 30S 262.408 – 4.201.569</p> <p>Cruzar el arroyo y girar a la derecha.</p>
	<p>Punto/Wpt.: 019 Carretera Altura: 413 m.</p> <p>Dist. Parc.: 20 m. Dist. Tt.: 6.235 m.</p> <p>Coord. UTM.: 30S 262.407 – 4.201.572</p> <p>Cruzar la carretera y continuar por la Vía Verde y GR-48.</p>
	<p>Punto/Wpt.: 020 Bifurcación Altura: 428 m.</p> <p>Dist. Parc.: 2.425 m. Dist. Tt.: 8.660 m.</p> <p>Coord. UTM.: 30S 264.555 – 4.202.088</p> <p>Llegamos al cruce de la Vía Verde, con el Cordel de Cazalla Extremadura. Giramos a la izquierda y continuamos por la Vía Verde.</p>

RUTÓMETRO RECORRIDO: CIRCULAR SIERRA NORTE – VEGA GUADALQUIVIR
 (Etapa 03 Cazalla de la Sierra – Guadalcanal)
 HOJA: 005

	Punto/Wpt.: 021 Bifurcación	Altura: 439 m.
	Dist. Parc.: 1.930 m.	Dist. Tt.: 10.590 m.
	Coord. UTM.: 30S 264.281 – 4.203.786	
	Cruzar el vado y girar a la izquierda por el Cordel de las Merinas, se deja la Vía Verde a la derecha.	
	Punto/Wpt.: 022 Carretera	Altura: 450 m.
	Dist. Parc.: 300 m.	Dist. Tt.: 10.890 m.
	Coord. UTM.: 30S 264.061 – 4.203.966	
	Se cruza la carretera y continuamos de frente por el Cordel de las Merinas.	
	Punto/Wpt.: 023 Paso a nivel	Altura: 469 m.
	Dist. Parc.: 1.000 m.	Dist. Tt.: 11.890 m.
	Coord. UTM.: 30S 263.353 – 4.204.646	
	Atravesamos un paso a nivel sin barrera.	
	Punto/Wpt.: 024 Bifurcación	Altura: 462 m.
	Dist. Parc.: 1.295 m.	Dist. Tt.: 13.185 m.
	Coord. UTM.: 30S 262.527- 4.205.547	
	Bifurcación de carriles, continuamos por el de la izquierda, Cordel de las Merinas.	
	Punto/Wpt.: 025 Bifurcación	Altura: 466 m.
	Dist. Parc.: 650 m.	Dist. Tt.: 13.835 m.
	Coord. UTM.: 30S 262.071- 4.205.916	
	Bifurcación de carriles, continuar de frente por pista principal.	

RUTÓMETRO RECORRIDO: CIRCULAR SIERRA NORTE – VEGA GUADALQUIVIR
 (Etapa 03 Cazalla de la Sierra – Guadalcanal)
 HOJA: 006

	Punto/Wpt.: 026 Pista principal Altura: 446 m.
	Dist. Parc.: 675 m. Dist. Tt.: 14.510 m.
	Coord. UTM.: 30S 264.281 – 4.203.786
	Seguir de frente por pista principal, se deja a la derecha el sendero de Los Aguardienteros.
	Punto/Wpt.: 027 Carretera Altura: 509 m.
	Dist. Parc.: 4.685 m. Dist. Tt.: 19.195 m.
	Coord. UTM.: 30S 257.871 – 4.208.740
	Llegamos a la carretera A-432 que une Cazalla de La Sierra con Alanís, la cruzamos y seguimos de frente por el Cordel de Las Merinas.
	Punto/Wpt.: 028 Cruce Altura: 463 m.
	Dist. Parc.: 11.800 Dist. Tt.: 30.995 m.
	Coord. UTM.: 30S 249.730 – 4.216.613
	Cruce con carretera A-8200, continuar de frente por la Cañada Real de Sayales o Senda.
	Punto/Wpt.: 029 Giro derecha Altura: 468 m.
	Dist. Parc.: 1.020 m. Dist. Tt.: 32.015 m.
	Coord. UTM.: 30S 248.849 - 4.217.101
	Cruce de carriles, giramos a la derecha y atravesamos una cancela.
	Punto/Wpt.: 030 Portadas Altura: 482 m.
	Dist. Parc.: 890 m. Dist. Tt.: 32.905 m.
	Coord. UTM.: 30S 249.632 - 4.217.456
	Atravesamos una cancela e inmediatamente a la izquierda cruzamos otra y seguimos por el Cordel de la Hoya de Caleros. Dejamos la carretera A-8200 a nuestra derecha.




RUTÓMETRO RECORRIDO: CIRCULAR SIERRA NORTE – VEGA GUADALQUIVIR
 (Etapa 03 Cazalla de la Sierra – Guadalcanal)
 HOJA: 007

	Punto/Wpt.: 031 Cancela	Altura: 502 m.
	Dist. Parc.: 800 m.	Dist. Tt.: 33.705 m.
	Coord. UTM.: 30S 249.619 – 4.217.456	
	Atravesamos otro cancelín y continuamos de frente en dirección norte.	
	Punto/Wpt.: 032 Bifurcación	Altura: 544 m.
	Dist. Parc.: 1.150 m.	Dist. Tt.: 34.855 m.
	Coord. UTM.: 30S 249.531 – 4.219.276	
	En la bifurcación tomamos el carril de la derecha.	
	Punto/Wpt.: 033 Cancela	Altura: 550 m.
	Dist. Parc.: 235 m.	Dist. Tt.: 35.090 m.
	Coord. UTM.: 30S 249.481 – 4.219.481	
	Atravesamos cancela y continuamos recto siguiendo pista principal.	
	Punto/Wpt.: 034 Giro derecha	Altura: 555 m.
	Dist. Parc.: 125 m.	Dist. Tt.: 35.215 m.
	Coord. UTM.: 30S 249.388 – 4.219.558	
	El camino se bifurca en dos, cogemos el de la derecha.	
	Punto/Wpt.: 035 Bifurcación	Altura: 561 m.
	Dist. Parc.: 358 m.	Dist. Tt.: 35.573 m.
	Coord. UTM.: 30S 249.434 – 4.219.809	
	Hacemos un giro de 120° a la derecha y atravesamos una cancela a 50 metros, y una segunda a unos 300 metros.	

RUTÓMETRO RECORRIDO: CIRCULAR SIERRA NORTE – VEGA GUADALQUIVIR
 (Etapa 03 Cazalla de la Sierra – Guadalcanal)
 HOJA: 008

	Punto/Wpt.: 036 Pista principal	Altura: 648 m.
	Dist. Parc.: 2.570 m.	Dist. Tt.: 38.143 m.
	Coord. UTM.: 30S 251.434 - 4.220.550	
	Intersección de carriles, nos incorporamos a la pista principal, que nos lleva hasta Guadalcanal.	
	Punto/Wpt.: 037 Cruce	Altura: 659 m.
	Dist. Parc.: 1.260 m.	Dist. Tt.: 39.403 m.
	Coord. UTM.: 30S 252.485 – 4.219.867	
	Ya en Guadalcanal, llegamos a un cruce de calles, giramos a la izquierda hacia calle del Pilar.	
	Punto/Wpt.: 038 Giro derecha	Altura: 662 m.
	Dist. Parc.: 20 m.	Dist. Tt.: 39.423 m.
	Coord. UTM.: 30S 252.498 – 4.219.869	
	Tomamos la primera calle de la derecha, calle Santa María, justo después de unas escaleras.	
	Punto/Wpt.: 039 Giro izquierda	Altura: 669 m.
	Dist. Parc.: 70 m.	Dist. Tt.: 39.493 m.
	Coord. UTM.: 30S 252.562 – 4.219.856	
	Al final de la calle giramos a la izquierda que nos llevará a la Plaza de España.	
	Punto/Wpt.: 040 Giro izquierda	Altura: 670 m.
	Dist. Parc.: 60 m.	Dist. Tt.: 39.553 m.
	Coord. UTM.: 30S 252.610 – 4.219.843	
	Una vez lleguemos a la plaza giramos en la primera calle de la izquierda la calle Herrería.	

RUTÓMETRO RECORRIDO: CIRCULAR SIERRA NORTE – VEGA GUADALQUIVIR
 (Etapa 03 Cazalla de la Sierra – Guadalcanal)
 HOJA: 009

	Punto/Wpt.: 041 Cruce	Altura: 673 m.
	Dist. Parc.: 60 m.	Dist. Tt.: 39.613 m.
	Coord. UTM.: 30S 252.636 – 4.219.899	
	Cruce de calles, continuamos recto.	
	Punto/Wpt.: 042	Altura: 696 m.
	Dist. Parc.: 350 m.	Dist. Tt.: 39.963 m.
	Coord. UTM.: 30S 252.805 – 4.220.211	
	Al final de la calle llegamos a una plaza y tomamos a la derecha la calle Santa Ana.	
	Punto/Wpt.: 043 Fin etapa	Altura: 708 m.
	Dist. Parc.: 280 m.	Dist. Tt.: 40.243 m.
	Coord. UTM.: 30S 253.035 – 4.220.099	
	Llegamos a la plaza de Santa Ana donde se encuentra el final de la etapa	

OBSERVACIONES:

- Los datos de coordenadas y alturas, se han tomado con un GPS no profesional, concretamente con un GARMIN “**GPSmap 60CSx**”

El DATUM utilizado es el “**WGS 84**”



¡ POR FAVOR¡

DEJEN LAS CANCELAS Y PORTILLAS CERRADAS.

MUCHAS GRACIAS

INFORMACION ELABORADA POR:

**ROCÍO TORRESCUSA QUINTERO
FRANCISCO RODRÍGUEZ CASTILLA
AREA DE COHESIÓN TERRITORIAL
DIPUTACION DE SEVILLA**

DATOS MAYO 2.018