

BRUTOMIÉTRO

Senderos de la Provincia



SENDERO

Las Pajanosas – El Garrobo

MUNICIPIO

Guillena – El Garrobo

SEVILLA



RUTAS POR LA PROVINCIA DE SEVILLA

MUNICIPIO: Guillena y El Garrobo
RECORRIDO: Las Pajanosas – El Garrobo

Nº Reg. Prov.: 026
Código F.A.M.: (S.L.-000)

COMENTARIO GENERAL:

Sendero lineal, que une las poblaciones de Las Pajanosas y El Garrobo, este es el camino que de siempre se ha utilizado para la comunicación entre estas localidades. Un recorrido casi llano, pero con un firme irregular debido a el paso de algunos vehículos. La parte del recorrido hasta llegar a la Crtra. SE-3408 está prácticamente cubierto de arboleda, lo que permite un agradable paseo. El sendero discurre por una senda perfectamente delimitada en primer lugar por muros de piedra y en una segunda parte por un muro de piedra y la citada crtra. a la izda. La posibilidad de equivocación o pérdida es nula. Se puede realizar perfectamente en los dos sentidos.

DIFICULTAD DEL RECORRIDO: (Según normativa MIDE)

1	1	1	1

DISTANCIA: 8.5 km.

BALIZADO: SI NO

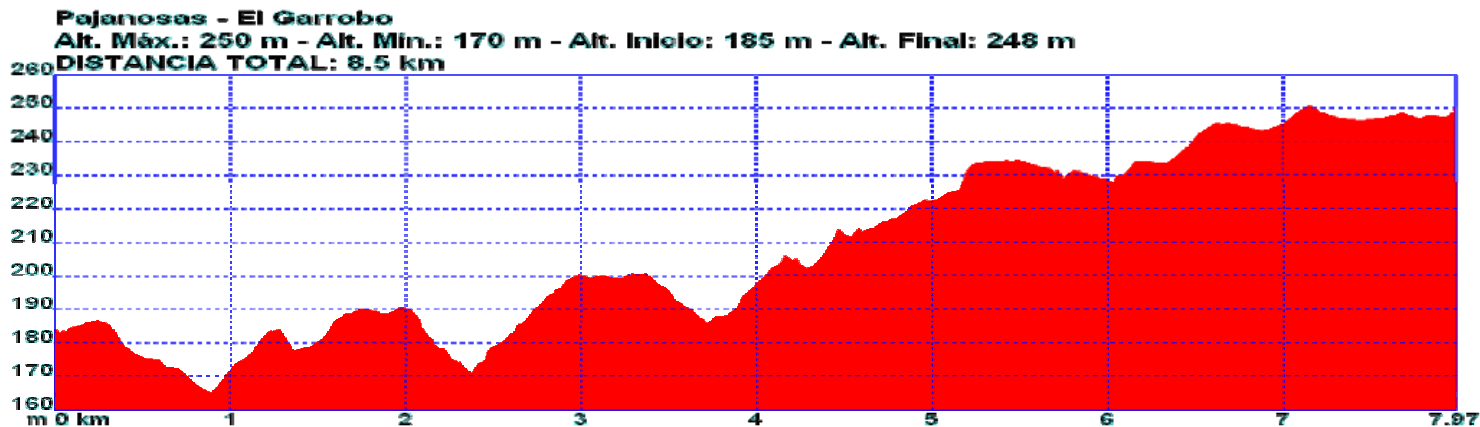
APTO PARA BICICLETA: SI NO

MAPAS UTILIZADOS:

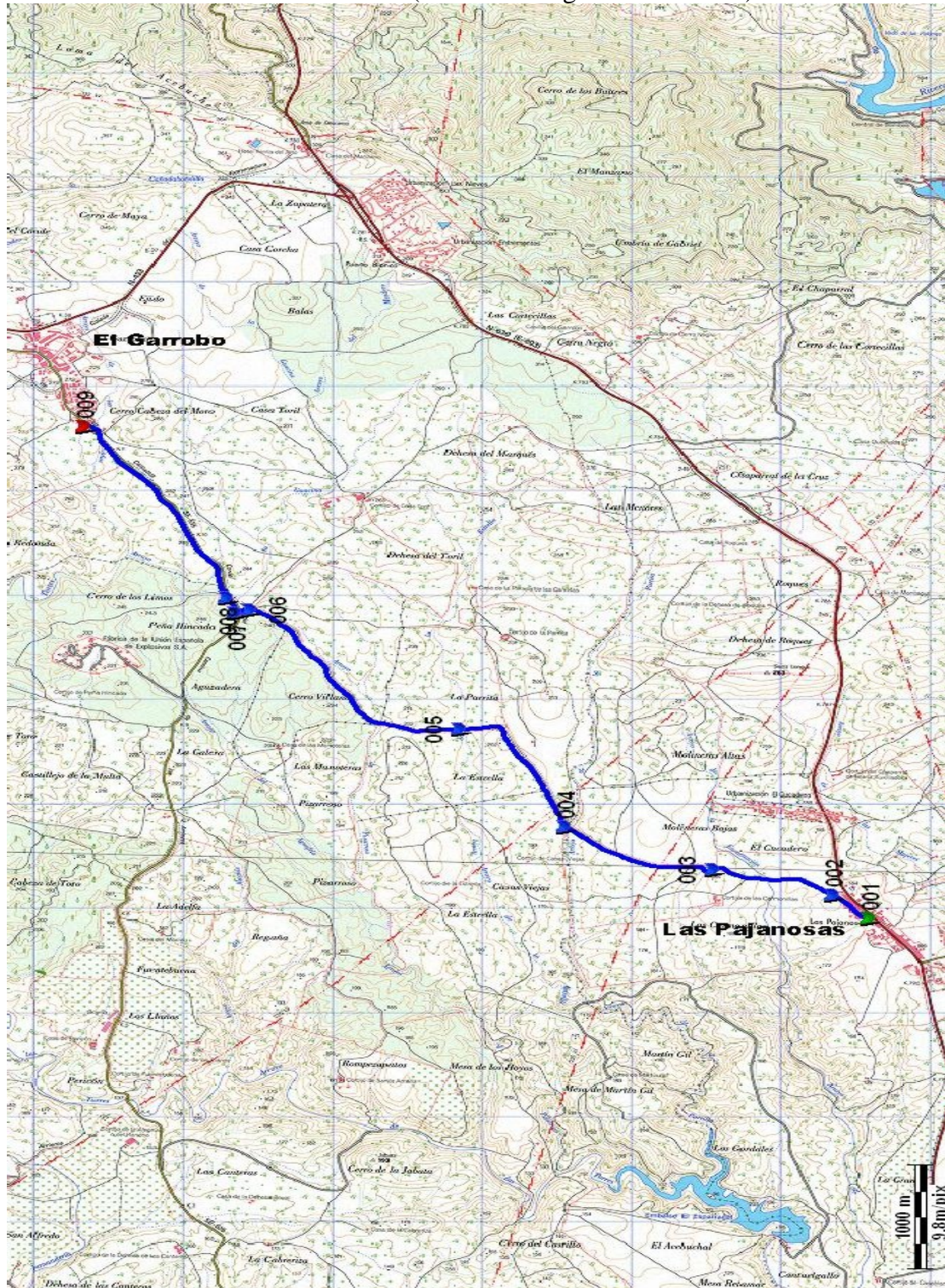
Escala 1:10.000 962 (1-1, 1-2 y 1-3) (Instituto de Cartografía de Andalucía)
Escala 1:25.000 962-III (Instituto Geográfico Nacional)

ENLACE PARA LOS TRACKS:

PERFIL DEL RECORRIDO:








MAPA DEL RECORRIDO: 920-IV (Instituto Geográfico Nacional)








RUTOMETRO RECORRIDO: Las Pajanosas – El Garrobo

HOJA: 001

	<p>Punto/Wpt.: 001 Salida Ruta Altura: 184 m.</p>
	<p>Dist. Parc.: 0.000 Dist. Tt.: <i>00.000</i></p>
	<p>Coord. UTM.: 29S 755.479 – 4.163.302</p> <p>La salida se establece desde la Crtra. N-630, esquina con la calle Avda. de La Plata.</p>
	<p>Punto/Wpt.: 002 Salida Pueblo Altura: 183 m.</p>
	<p>Dist. Parc.: 0.340 m. Dist. Tt.: <i>00.340 m.</i></p>
	<p>Coord. UTM.: 29S 755.222 – 4.163.503</p> <p>Al final del pueblo, un camino de tierra, pasará por delante de una urbanización sin acabar. Seguir de frente por pista principal (S.F.P.P.)</p>
	<p>Punto/Wpt.: 003a Puente Altura: 183m.</p>
	<p>Dist. Parc.: 0.890 m Dist. Tt.: <i>01.230 m.</i></p>
	<p>Coord. UTM.: 29S 754.408 – 4.163.704</p> <p>Se llega al puente sobre la autovía y al final se continua el camino a Dcha.</p>
	<p>Punto/Wpt.: 003b Puente Altura: 183 m.</p>
	<p>Dist. Parc.: 0.890 m. Dist. Tt.: <i>01.230 m.</i></p>
	<p>Coord. UTM.: 29S 754.408 – 4.163.704</p> <p>Tras bajar del puente el camino se introduce en un túnel de árboles, donde no tendremos ninguna pérdida.</p>
	<p>Punto/Wpt.: 004 Vado 01 Altura: 171 m.</p>
	<p>Dist. Parc.: 1.130 m. Dist. Tt.: <i>02.360 m.</i></p>
	<p>Coord. UTM.: 29S 753.395 – 4.164.042</p> <p>Llegamos a un primer vado en el Arroyo La Parrita, que casi siempre tiene agua, incluso en verano.</p>



RUTOMETRO RECORRIDO: Las Pajanosas – El Garrobo

HOJA: 002

	Punto/Wpt.: 005 Vado 02	Altura: 186 m.
	Dist. Parc.: 1.335 m.	Dist. Tt.: 03.695 m.
	Coord. UTM.: 29S 752.629 – 4.164.930	
	Un segundo vado sobre el Arroyo de La Estrella, este casi siempre seco. A partir de aquí, y en épocas de lluvias, podemos encontrar grandes charcos, que se agravan por las rodadas de vehículos a motor.	
	Punto/Wpt.: 006 La Parrita	Altura: 231 m.
	Dist. Parc.: 1.980 m.	Dist. Tt.: 05.675 m.
	Coord. UTM.: 29S 751.164 – 4.165.983	
	El camino entre muros se abre en una explanada, junto a la portada del Cerrado La Parrita. Los dos caminos que aparecen llevan a la crtra de Gerena a El Garrobo.	
	Punto/Wpt.: 007 Crtra.	Altura: 231 m.
	Dist. Parc.: 0.125 m.	Dist. Tt.: 05.800 m.
	Coord. UTM.: 29S 751.067 – 4.165.950	
	Al llegar a la Crtra. se gira a la Dcha.	
	Punto/Wpt.: 008a Camino	Altura: 229 m.
	Dist. Parc.: 0.160 m.	Dist. Tt.: 05.960 m.
	Coord. UTM.: 29S 750.998 – 4.166.086	
	Tras pasar un puente, se abre a la Dcha. un camino junto a una alambrada, este camino seguirá hasta el pueblo paralelo a la crtra.	
	Punto/Wpt.: 008b Camino	Altura: 229 m.
	Dist. Parc.: 0.160	Dist. Tt.: 05.960 m.
	Coord. UTM.: 29S 750.998 – 4.166.086	
	Camino paralelo a la crtra.	

RUTOMETRO RECORRIDO: Las Pajanosas – El Garrobo

HOJA: 003

	Punto/Wpt.: 009 Entrada Pueblo	Altura: 249 m.
	Dist. Parc.: 2.060 m.	Dist. Tt.: <i>08.020 m.</i>
	Coord. UTM.: 29S 749.939 – 4.167.667	
	Se entra a El Garrobo por un parque y se sigue de frente hacia el pueblo.	
	Punto/Wpt.: 010 Plaza Ayto.	Altura: 270 m.
	Dist. Parc.: 0.520	Dist. Tt.: <i>08.540 m.</i>
	Coord. UTM.: 29S 749.700 – 4.168.152	
	Fin del recorrido. El sendero de vuelta por el mismo sitio.	
	Punto/Wpt.: 000	Altura: 000 m.
	Dist. Parc.: 0.000	Dist. Tt.: <i>00.000</i>
	Coord. UTM.: 00X 000.000 – 0.000.000	
	Punto/Wpt.: 000	Altura: 000 m.
	Dist. Parc.: 0.000	Dist. Tt.: <i>00.000</i>
	Coord. UTM.: 00X 000.000 – 0.000.000	
	Punto/Wpt.: 000	Altura: 000 m.
	Dist. Parc.: 0.000	Dist. Tt.: <i>00.000</i>
	Coord. UTM.: 00X 000.000 – 0.000.000	