

BRUTOMIÉTRO

Senderos de la Provincia



SENDERO

Sendero La Zarcita

MUNICIPIO

Aznalcóllar

SEVILLA



RUTAS POR LA PROVINCIA DE SEVILLA

MUNICIPIO: AZNALCÓLLAR
RECORRIDO: Sendero La Zarcita

Nº Reg. Prov.: 025
Código F.A.M.: (S.L.-000)

COMENTARIO GENERAL:

Un recorrido por el Cerro de La Zarcita, y por las inmediaciones del Embalse del Agrio, llegaremos hasta un mirador del embalse para volver de nuevo al pueblo entrando por la zona de La Viña, hasta el Polideportivo Municipal, desde donde bajaremos al centro de el pueblo.
En este recorrido podremos disfrutar de esplendida flora y fauna de estos parajes.

DIFICULTAD DEL RECORRIDO: (Según normativa MIDE)

1	1	1	1

DISTANCIA: 9.3 km.

BALIZADO: SI NO

APTO PARA BICICLETA: SI NO

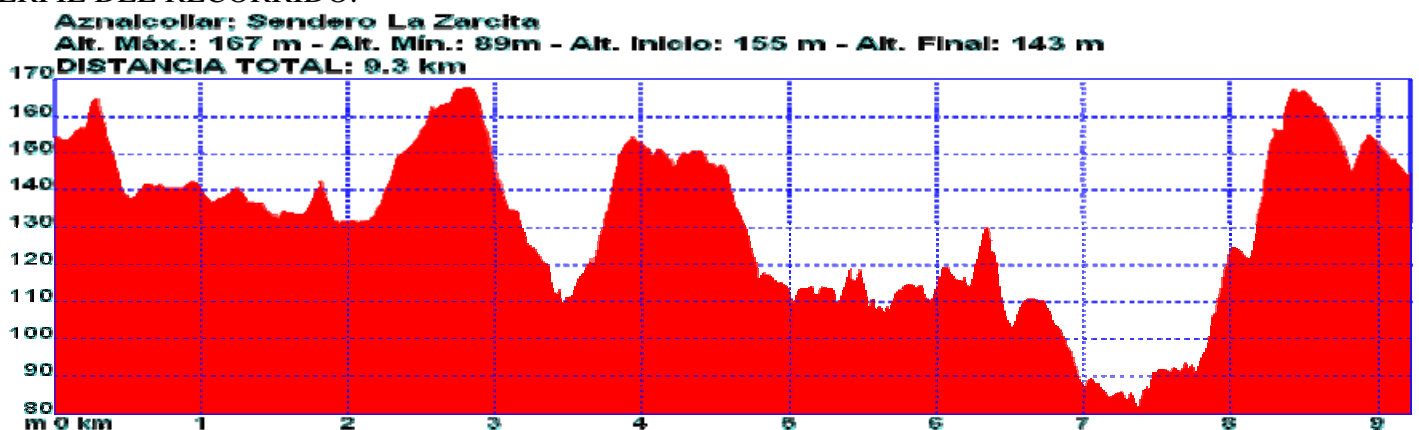
MAPAS UTILIZADOS:

Escala 1:10.000 961 (3-4 y 4-4) (Instituto de Cartografía de Andalucía)

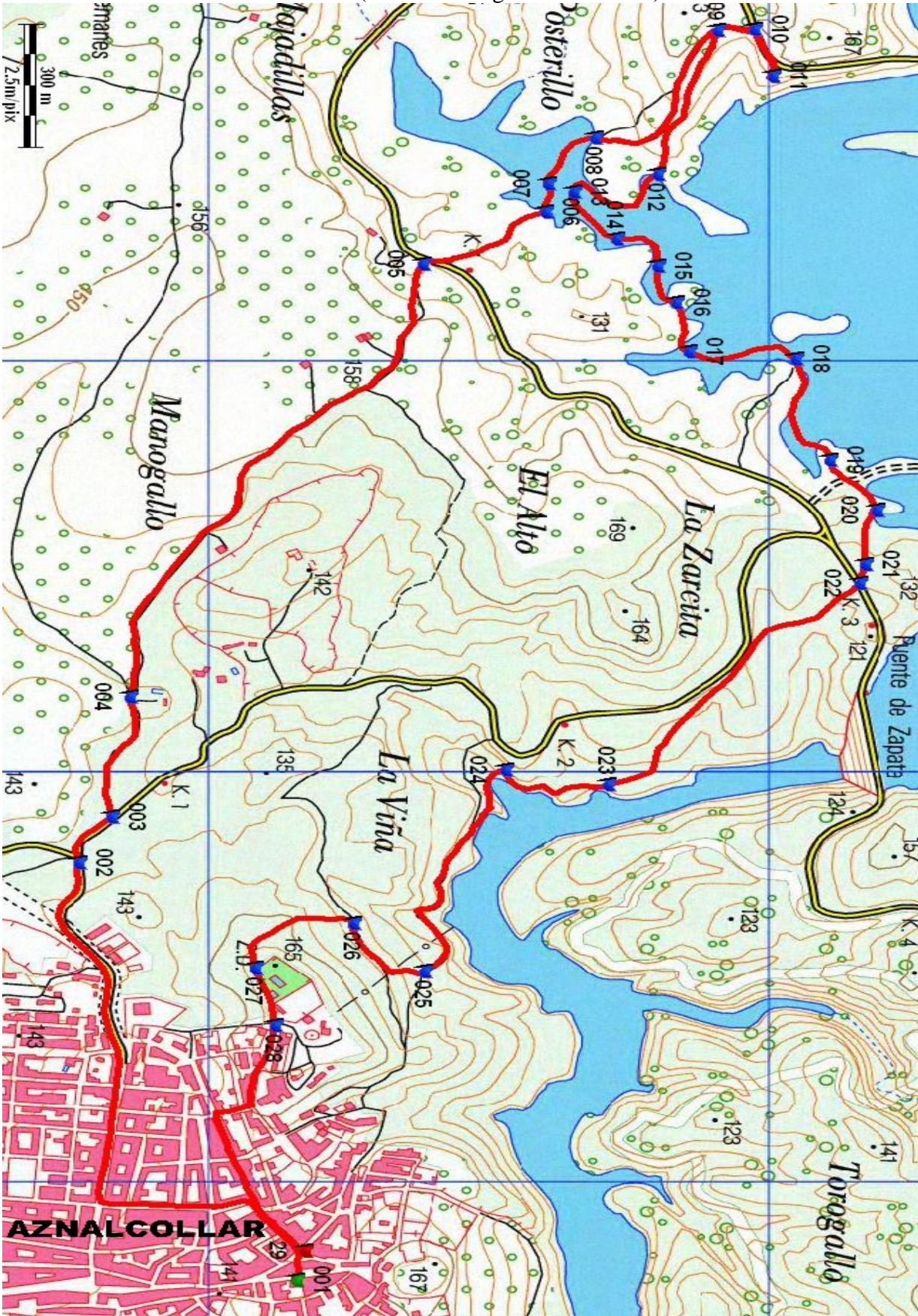
Escala 1:25.000 961-IV (Instituto Geográfico Nacional)

ENLACE PARA LOS TRACKS:

PERFIL DEL RECORRIDO:



MAPA DEL RECORRIDO: 961-IV (Instituto Geográfico Nacional)








RUTOMETRO RECORRIDO: Sendero La Zarcita

HOJA: 001

	Punto/Wpt.: 001 Salida	Altura: 155 m.
	Dist. Parc.: 0.000	Dist. Tt.: <i>00.000</i>
	Coord. UTM.: 29S 741.497 – 4.156.648	
	Se sale desde la Plaza del Teatro, tomando por el Callejón de los Toros, Plaza Ayto. y calle Doctor Sánchez Becerra, que coincide con la entrada del PR-A 290. Giro a Izda. por c. Granada, se baja por c. Gravina hasta el semáforo, para girar a Dcha. dirección al Pantano por la crtra.	
	Punto/Wpt.: 002 Cruce Crtra. 01	Altura: 136 m.
	Dist. Parc.: 1.365	Dist. Tt.: <i>01.365</i>
	Coord. UTM.: 29S 740.509 – 4.156.196	
	Ya en crtra. seguir de frente por pista principal (S.F.P.P.) dejando a la Izda. la Residencia 3ª edad y el cruce a Escacena.	
	Punto/Wpt.: 003a Giro Izda. 01	Altura: 133 m.
	Dist. Parc.: 0.135	Dist. Tt.: <i>01.500</i>
	Coord. UTM.: 29S 740.393 – 4.156.248	
	Se coge el primer camino que aparece a la Izda. y se abandona la crtra.	
	Punto/Wpt.: 003b Horno Cal	Altura: 000 m.
	Dist. Parc.: 0.000	Dist. Tt.: <i>00.000</i>
	Coord. UTM.: 00X 000.000 – 0.000.000	
	A pocos metros (150/200) tenemos un antiguo horno de cal bastante deteriorado. (Esperemos que se mantengan y que podamos seguir disfrutando de esas cosillas de nuestros abuelos).	
	Punto/Wpt.: 004 El Brinco	Altura: 142 m.
	Dist. Parc.: 0.315	Dist. Tt.: <i>01.815</i>
	Coord. UTM.: 29S 740.099 – 4.156.263	
	Pasado el Crtjo. El Brinco, se deja la P.P. y se coge por un camino a Dcha. entrando en una zona de olivos.	

RUTOMETRO RECORRIDO: Sendero La Zarcita

HOJA: 002






	Punto/Wpt.: 005a Cruce Crtra. 02	Altura: 135 m.
	Dist. Parc.: 1.240	Dist. Tt.: 03.055
	Coord. UTM.: 29S 739.015 – 4.156.717	
	Se llega a crtra. que va a El Castillo de las Guardas y se gira a Dcha.	
	Punto/Wpt.: 005b Cruce Crtra 02	Altura: 135 m.
	Dist. Parc.: 0.000	Dist. Tt.: 00.000
	Coord. UTM.: 00X 000.000 – 0.000.000	
	Se retrocede unos metros por crtra. dirección a Aznalcóllar e inmediatamente se gira a Izda.	
	Punto/Wpt.: 006 Vado Tamujoso 01	Altura: 120 m.
	Dist. Parc.: 0.275	Dist. Tt.: 03.330
	Coord. UTM.: 29S 738.873 – 4.156.925	
	Girando a la Izda. a la vez que se baja hacia un vado sobre el Tamujoso, se unen varios caminos que vienen de la crtra. (en los mapas esta zona aparece en color azul, como inundada, coincide el arroyo con una de las colas del pantano.)	
	Punto/Wpt.: 007 Vado Tamujoso 02	Altura: 112 m.
	Dist. Parc.: 0.090	Dist. Tt.: 03.420
	Coord. UTM.: 29S 738.805 – 4.156.928	
	Se gira a Dcha. hacia un vado del arroyo, dejando el camino que parece principal, este lleva a un área recreativa.	
	Punto/Wpt.: 008a Bifurcación 01	Altura: 117 m.
	Dist. Parc.: 0.155	Dist. Tt.: 03.575
	Coord. UTM.: 29S 738.689 – 4.157.004	
	En una clara bifurcación se toma a la Dcha., aunque los dos caminos llevan al mismo lugar.	

RUTOMETRO RECORRIDO: Sendero La Zarcita

HOJA: 003






	Punto/Wpt.: 008b	Altura: 117 m.
	Dist. Parc.: 0.000	Dist. Tt.: <i>00.000</i>
	Coord. UTM.: 00X 000.000 – 0.000.000	
A pocos metros de la bifurcación, se dejará a Izda. un enterramiento de la Guerra Civil.		
	Punto/Wpt.: 009a Al Mirador	Altura: 151 m.
	Dist. Parc.: 0.400	Dist. Tt.: <i>03.975</i>
	Coord. UTM.: 29S 738.413 – 4.157.205	
Se llega a un punto alto con vegetación, seguir de frente hacia la crtra. que llevará al mirador. A la Dcha. queda el camino que tomaremos de vuelta.		
	Punto/Wpt.: 009b Cam. Vuelta	Altura: 151 m.
	Dist. Parc.: 0.000	Dist. Tt.: <i>00.000</i>
	Coord. UTM.: 00X 000.000 – 0.000.000	
Esta es el camino una vez visitado el mirador y disfrutar de las excelentes vistas.		
	Punto/Wpt.: 010 Cruce Crtra. 03	Altura: 151 m.
	Dist. Parc.: 0.090	Dist. Tt.: <i>04.065</i>
	Coord. UTM.: 29S 738.407 – 4.157.271	
Al llegar a crtra. se gira a la Dcha.		
	Punto/Wpt.: 011 Mirador	Altura: 145 m.
	Dist. Parc.: 0.135	Dist. Tt.: <i>04.200</i>
	Coord. UTM.: 29S 738.520 – 4.157.310	
Desde este punto tendremos una excelente vista de una gran parte del pantano. Se deshace el camino ya conocido hasta el punto/Wpt.: 009b, desde donde se hace una bajada entre encinas.		

RUTOMETRO RECORRIDO: Sendero La Zarcita
HOJA: 004

	Punto/Wpt.: 012 Cruce Caminos	Altura: 119 m.
	Dist. Parc.: 0.600	Dist. Tt.: 04.800
	Coord. UTM.: 29S 738.769 – 4.157.121	
<p>Una vez atras la zona de encinas, cruzamos un camino y se sigue de frente rodeando un pequeño cerro, dejandolo a la Dcha.. A la Izda. quedará otra tumba de la Guerra Civil.</p>		
	Punto/Wpt.: 013 Vado Tamujoso 03	Altura: 109 m.
	Dist. Parc.: 0.245	Dist. Tt.: 05.045
	Coord. UTM.: 29S 738.823 – 4.156.973	
<p>Se va rodeando un cerrillo a la vez que a la Izda. queda la cola del pantano, vamos buscando pasar de nuevo el Arroyo Tamujoso, tras vadearlo se gira a Izda. orillando el pantano.</p>		
	Punto/Wpt.: 014 Bifurcación 02	Altura: 112 m.
	Dist. Parc.: 0.150	Dist. Tt.: 05.195
	Coord. UTM.: 29S 738.932 – 4.157.057	
<p>En la bifurcación se gira a Izda. para disfrutar mas de las vistas del pantano.</p>		
	Punto/Wpt.: 015	Altura: 112 m.
	Dist. Parc.: 0.135	Dist. Tt.: 05.330
	Coord. UTM.: 29S 738.993 – 4.157.136	
<p>En mitad del camino nos encontramos una construcción redonda, también muy deteriorada, es un antiguo polvorín para el uso minero.</p>		
	Punto/Wpt.: 016 Collado	Altura: 118 m.
	Dist. Parc.: 0.110	Dist. Tt.: 05.440
	Coord. UTM.: 29S 739.080 – 4.157.173	
<p>Se llega a un pequeño collado, a Izda. queda unos antiguos registros de minas. Continuar (S.F.P.P.) girando a Dcha. para evitar otra cola del pantano.</p>		






RUTOMETRO RECORRIDO: Sendero La Zarcita

HOJA: 005




	Punto/Wpt.: 0017 Cola Pantano	Altura: 108 m.
	Dist. Parc.: 0.140	Dist. Tt.: 05.580
	Coord. UTM.: 29S 739.197 – 4.157.205	
	(S.F.P.P.), esta zona está normalmente mas verde, por ser una zona que puede llegar el agua, es una de las colas del pantano.	
	Punto/Wpt.: 018 Cruce Caminos 02	Altura: 112 m.
	Dist. Parc.: 0.230	Dist. Tt.: 05.810
	Coord. UTM.: 29S 739.203 – 4.157.395	
	Seguir de frente cruzando un camino que baja desde la Crtra.	
	Punto/Wpt.: 019 Giro Dcha. 01	Altura: 119 m.
	Dist. Parc.: 0.290	Dist. Tt.: 06.100
	Coord. UTM.: 29S 739.444 – 4.157.473	
	Se sale a una pista de tierra ancha y se va girando a la Izda. hacia unos eucaliptos que se dejarán a la Dcha. al igual que la crtra. que está muy cerca.	
	Punto/Wpt.: 020 Cruce Camino 03	Altura: 116 m.
	Dist. Parc.: 0.165	Dist. Tt.: 06.265
	Coord. UTM.: 29S 739.560 – 4.157.563	
	Se cruza un camino y se sube una loma con muchas jaras a ambos lados.	
	Punto/Wpt.: 021 Cruce Camino 04	Altura: 128 m.
	Dist. Parc.: 0.135	Dist. Tt.: 06.400
	Coord. UTM.: 29S 739.694 – 4.157.552	
	Cruce camino, (S.F.P.P.) dirección carretera.	

RUTOMETRO RECORRIDO: Sendero La Zarcita

HOJA: 006

	Punto/Wpt.: 022 Crtra.	Altura: 123 m.
	Dist. Parc.: 0.055	Dist. Tt.: 06.455
	Coord. UTM.: 29S 739.740 – 4.157.545	
Se cruza la carretera y se continúa de frente por el sendero PR-A 290. A la Izquierda queda la presa del pantano.		
	Punto/Wpt.: 023 Puente	Altura: 089 m.
	Dist. Parc.: 0.710	Dist. Tt.: 07.165
	Coord. UTM.: 29S 740.260 – 4.157.127	
Continuando la señalización del PR-A 290 se llega a un puente de uso peatonal. (S.F.P.P.)		
	Punto/Wpt.: 024 Dejar PR-A 290	Altura: 85 m.
	Dist. Parc.: 0.235	Dist. Tt.: 07.400
	Coord. UTM.: 29S 740.236 – 4.156.942	
Se abandona el PR-A 290 en un camino de cemento, en esta zona que se atravesará no está el camino muy bien definido y en épocas de lluvias suele estar muy encharcado, incluso el pantano puede inundar esta zona.		
	Punto/Wpt.: 025 Giro Dcha. 02	Altura: 112 m.
	Dist. Parc.: 0.600	Dist. Tt.: 08.000
	Coord. UTM.: 29S 740.733 – 4.156829	
Se ha ido subiendo por un camino sin posible pérdida, intuyendo la población ya muy cercana, se gira a Dcha. hacia una construcción de ladrillos muy básica, que también se dejará a Dcha.		
	Punto/Wpt.: 026 Giro a Izda. 02	Altura: 123 m.
	Dist. Parc.: 0.210	Dist. Tt.: 08.210
	Coord. UTM.: 29S 740.625 – 4.156.694	
Al llegar a la altura de un poste eléctrico, se gira a la Izda., subiendo hacia los árboles del polideportivo municipal que ya se divisa.		

RUTOMETRO RECORRIDO: Sendero La Zarcita
HOJA: 007

	Punto/Wpt.: 027 Esq. Polideportivo	Altura: 167 m.
	Dist. Parc.: 0.270	Dist. Tt.: 08.480
	Coord. UTM.: 29S 740.746 – 4.156.527	
	Se deja el polideportivo municipal a nuestra Izda.	
	Punto/Wpt.: 028 Entrada Pueblo	Altura: 165 m.
	Dist. Parc.: 0.150	Dist. Tt.: 08.630
	Coord. UTM.: 29S 740.881 – 4.156.571	
	Se entra al pueblo por calle Mesa Grande Alta y bajando un poco, se coincide de nuevo con el sendero PR-A 290, entrando por la calle Doctor Sánchez Becerra que nos llevará hasta la Plaza Ayto.	
	Punto/Wpt.: 029 FIN RECORRIDO	Altura: 143 m.
	Dist. Parc.: 0.655	Dist. Tt.: 09.285
	Coord. UTM.: 29S 741.426 – 4.156.658	
	Punto/Wpt.: 000	Altura: 000 m.
	Dist. Parc.: 0.000	Dist. Tt.: 00.000
	Coord. UTM.: 00X 000.000 – 0.000.000	
	Punto/Wpt.: 000	Altura: 000 m.
	Dist. Parc.: 0.000	Dist. Tt.: 00.000
	Coord. UTM.: 00X 000.000 – 0.000.000	