

BRUTOMIÉTRO

Senderos de la Provincia



SENDERO

Sendero Las Cañadillas

MUNICIPIO

Castillo de las Guardas

SEVILLA



RUTAS POR LA PROVINCIA DE SEVILLA

MUNICIPIO: Castillo de las Guardas
RECORRIDO: Sendero Las Cañadillas

Nº Reg. Prov.: 024
Código F.A.M.: (S.L.-000)

COMENTARIO GENERAL:

Recorrido que partiendo de la pedanía de Arroyo de la Plata, sube hasta el Castillo de las Guardas remontando el Río Guadiamar, donde tras la visita se continua el sendero que coincide con otro ya existente (PR-A 320) hasta la pedanía de Las Cañadillas, donde se abandona el citado sendero y se continua el camino de vuelta a Arroyo de la Plata, tras un nuevo vadeo.

Antes de realizar este recorrido hay que estar informado a cerca de la cantidad de agua que lleva el Río Guadiamar, ya que hay que vadearlo en dos ocasiones.

DIFICULTAD DEL RECORRIDO: (Según normativa MIDE)

| | | | |
|---|---|---|---|
| | | | |
| 1 | 1 | 2 | 1 |

DISTANCIA: 12.2 km.

BALIZADO: SI NO

APTO PARA BICICLETA: SI NO

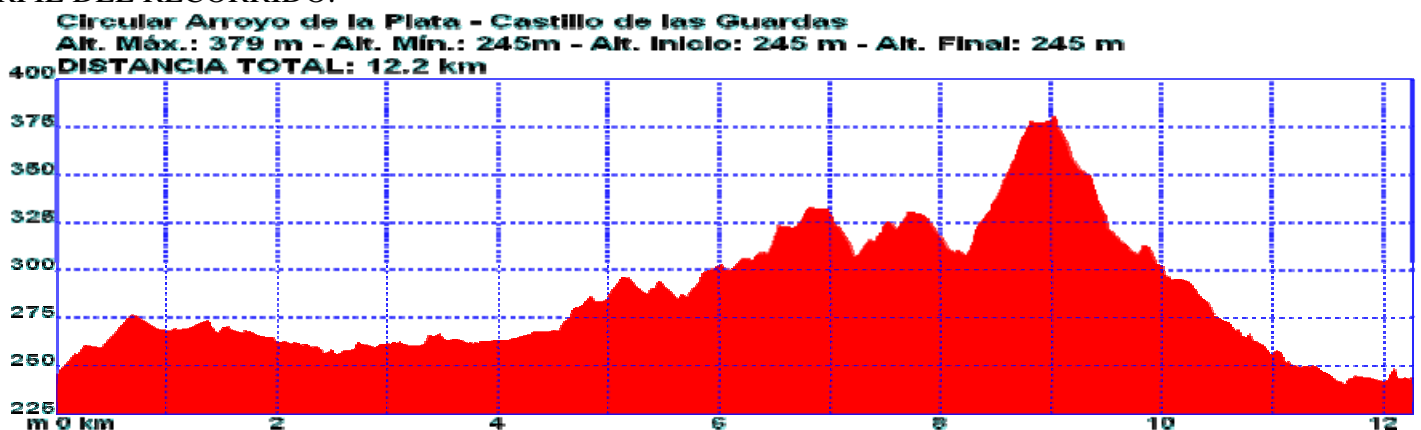
MAPAS UTILIZADOS:

Escala 1:10.000 939 (3-4 y 4-4) (Instituto de Cartografía de Andalucía)

Escala 1:25.000 939-IV (Instituto Geográfico Nacional)






ENLACE PARA LOS TRACKS:

PERFIL DEL RECORRIDO:








RUTOMETRO RECORRIDO: Circular Las Cañadillas

HOJA: 001

| | | |
|--|---|--------------------------|
|  | Punto/Wpt.: 001 Salida | Altura: 245 m. |
| | Dist. Parc.: 0.000 | Dist. Tt.: 00.000 |
| | Coord. UTM.: 29S 741.999 – 4.177.046 | |
| | Se sale por la parte trasera de Arroyo de la Plata, pasando sobre un puente sobre el arroyo de La Plata, nada mas cruzar el puente se gira primero a Izda. e inmediatamente a Dcha. | |
|  | Punto/Wpt.: 002 Perreras | Altura: 256 m. |
| | Dist. Parc.: 0.200 | Dist. Tt.: 00.200 |
| | Coord. UTM.: 29S 741.787 – 4.174.070 | |
| | Casi sin salir de la zona mas urbana, por su parte trasera, nos encontramos una bifurcación a la altura de una perreras. | |
|  | Punto/Wpt.: 003 Portilla (01) | Altura: 270 m. |
| | Dist. Parc.: 1.315 | Dist. Tt.: 01.515 |
| | Coord. UTM.: 29S 740.516 – 4.174.317 | |
| | Encontramos una primera portilla, que dejaremos cerrada. Seguir de frente por pista principal (S.F.P.P.) | |
|  | Punto/Wpt.: 004 Portilla 02 | Altura: 268 m. |
| | Dist. Parc.: 0.220 | Dist. Tt.: 01.735 |
| | Coord. UTM.: 29S 740.299 – 4.174.320 | |
| | (S.F.P.P.) dejando una nueva portilla, dejar cerrada | |
|  | Punto/Wpt.: 005 Giro Izda. 01 | Altura: 262 m. |
| | Dist. Parc.: 0.440 | Dist. Tt.: 02.175 |
| | Coord. UTM.: 29S 740.002 – 4.174.565 | |
| | En la zona conocida como Casas de la Media Legua, se gira a la Izda. , hacia un pequeño vado oculto por la vegetación, tras su paso veremos de frente un muro de piedras que se irá dejando a la Dcha. | |






RUTOMETRO RECORRIDO: Circular Las Cañadillas

HOJA: 002

| | | |
|--|---|--------------------------|
|  | Punto/Wpt.: 006 Vado Guadamar 01 | Altura: 258 m. |
| | Dist. Parc.: 0.315 | Dist. Tt.: 02.590 |
| | Coord. UTM.: 29S 739.720 – 4.174.550 | |
| <p>Llevando el anterior muro de piedras a la Dcha. estaremos pendiente de ver un vado sobre el Guadamar, son unos bidones con cemento metidos dentro del cauce, aquí el río se abre en varios tramos, y varía todos los años. Hay que cruzar totalmente en frente.</p> | | |
|  | Punto/Wpt.: 007 Alambrada | Altura: 258 m. |
| | Dist. Parc.: 0.100 | Dist. Tt.: 02.690 |
| | Coord. UTM.: 29S 739.697 – 4.174.474 | |
| <p>Una vez cruzado el río, se busca una alambrada que debe quedar justo en frente, una vez a su lado, se gira a la Dcha. en dirección al Castillo de las Guardas, que casi se verá.</p> | | |
|  | Punto/Wpt.: 008 Vista El Castillo | Altura: 264 m. |
| | Dist. Parc.: 1.430 | Dist. Tt.: 04.120 |
| | Coord. UTM.: 29S 738.528 – 4.175.149 | |
| <p>Se avanza hacia El Castillo manteniendo permanentemente la alambrada a la Izda. y el río a la Dcha., disfrutando de la vista de numerosas aves que podemos divisar.</p> | | |
|  | Punto/Wpt.: 009 Portilla 03 | Altura: 268 m. |
| | Dist. Parc.: 0.315 | Dist. Tt.: 04.435 |
| | Coord. UTM.: 29S 737.721 – 4.175.370 | |
| <p>(S.F.P.P.)</p> | | |
|  | Punto/Wpt.: 010 Vado Arroyo 01 | Altura: 283 m. |
| | Dist. Parc.: 0.550 | Dist. Tt.: 04.985 |
| | Coord. UTM.: 00X 000.000 – 0.000.000 | |
| <p>Vado sobre Arroyo el Cagancho, casi siempre lleva agua. Está próximo a un transformador de luz, (S.F.P.P.) a Izda. queda una urbanización de casas rurales abandonadas.</p> | | |






RUTOMETRO RECORRIDO: Circular Las Cañadillas

HOJA: 003

| | |
|--|--|
|  | <p>Punto/Wpt.: 011 Altura: 295 m.</p> |
| | <p>Dist. Parc.: 0.260 Dist. Tt.: 05.245</p> |
| | <p>Coord. UTM.: 29S 737.464 – 4.175.395</p> |
| | <p>En este punto se decide si se quiere visitar la localidad de El Castillo de las Guardas, para ello se gira a Dcha. y tras pasar por el cementerio y una larga subida se llega al pueblo. En caso contrario se continúa el camino girando a la Izda., coincidiendo con las señales del PR-A 320.</p> |
|  | <p>Punto/Wpt.: 012 Giro Dcha. 01 Altura: 287 m.</p> |
| | <p>Dist. Parc.: 0.200 Dist. Tt.: 05.445</p> |
| | <p>Coord. UTM.: 29S 737.613 – 4.175.295</p> |
| | <p>Justo a la entrada de la urbanización cerrada, el camino gira a Dcha.</p> |
|  | <p>Punto/Wpt.: 013 Portilla 04 Altura: 287 m.</p> |
| | <p>Dist. Parc.: 0.370 Dist. Tt.: 05.815</p> |
| | <p>Coord. UTM.: 29S 737.909 – 4.175.077</p> |
| | <p>(S.F.P.P.) tras pasar la portilla.</p> |
|  | <p>Punto/Wpt.: 014 Portilla 05 Altura: 300 m.</p> |
| | <p>Dist. Parc.: 0.360 Dist. Tt.: 06.175</p> |
| | <p>Coord. UTM.: 29S 738.115 – 4.174.790</p> |
| | <p>(S.F.P.P.) tras pasar la portilla, dejando el muro a la Dcha. A unos 60 m. se deja el muro a la Dcha. y se gira a Izda. siguiendo el muro.</p> |
|  | <p>Punto/Wpt.: 015 Vado Arroyo 02 Altura: 309 m.</p> |
| | <p>Dist. Parc.: 0.250 Dist. Tt.: 06.425</p> |
| | <p>Coord. UTM.: 29S 738.267 – 4.174.534</p> |
| | <p>Un nuevo vado junto a unas zarzas.</p> |






RUTOMETRO RECORRIDO: Circular Las Cañadillas

HOJA: 004

| | | |
|--|---|--------------------------|
|  | Punto/Wpt.: 016 Portilla 06 | Altura: 332 m. |
| | Dist. Parc.: 0.500 | Dist. Tt.: 06.925 |
| | Coord. UTM.: 29S 738.670 – 4.174.534 | |
| Cruzar portilla y (S.F.P.P.) dejando muro y alambrada a Dcha. | | |
|  | Punto/Wpt.: 017 Vado Arroyo 03 | Altura: 307 m. |
| | Dist. Parc.: 0.280 | Dist. Tt.: 07.205 |
| | Coord. UTM.: 29S 738.851 – 4.174.138 | |
| Tras el vado giro a Izda. | | |
|  | Punto/Wpt.: 018 Giro Dcha. 01 | Altura: 307 m. |
| | Dist. Parc.: 0.040 | Dist. Tt.: 07.245 |
| | Coord. UTM.: 29S 738.866 – 4.174.122 | |
| A muy pocos metros giro a Dcha. | | |
|  | Punto/Wpt.: 019 Ruinas | Altura: 315 m. |
| | Dist. Parc.: 0.105 | Dist. Tt.: 07.350 |
| | Coord. UTM.: 29S 738.944 – 4.174.055 | |
| Encontraremos unas ruinas de piedras que se dejarán a la Izda. | | |
|  | Punto/Wpt.: 020 Portilla-Vado 01 | Altura: 320 m. |
| | Dist. Parc.: 240 | Dist. Tt.: 07.590 |
| | Coord. UTM.: 29S 738.990 – 4.173.835 | |
| Tras la portilla un vado, (S.F.P.P.) | | |




RUTOMETRO RECORRIDO: Circular Las Cañadillas

HOJA: 005

| | | |
|--|---|--------------------------|
|  | Punto/Wpt.: 021 Muro de Piedras | Altura: 330 m. |
| | Dist. Parc.: 0.105 | Dist. Tt.: 07.695 |
| | Coord. UTM.: 29S 739.065 – 4.173.768 | |
| | Se deja a la Izda. un muro de piedras de reciente construcción. A unos 100 m. a la Dcha. una casa, (S.F.P.P.) | |
|  | Punto/Wpt.: 022 Portilla 07 | Altura: 328 m. |
| | Dist. Parc.: 0.185 | Dist. Tt.: 07.880 |
| | Coord. UTM.: 29S 739.148 – 4.173.609 | |
| | ¡Cuidado! Seguir de frente pasando la portilla. No girar a la Izda. | |
|  | Punto/Wpt.: 023 Vado – Giro Izda. | Altura: 308 m. |
| | Dist. Parc.: 0.260 | Dist. Tt.: 08.140 |
| | Coord. UTM.: 29S 739.179 – 4.173.378 | |
| | Tras el Vado, Giro a Izda., dejando alambrada a Dcha. y un arroyo a Izda. | |
|  | Punto/Wpt.: 024 Portilla 08 | Altura: 327 m. |
| | Dist. Parc.: 0.270 | Dist. Tt.: 08.410 |
| | Coord. UTM.: 29S 739.360 – 4.173.260 | |
| | Salimos a una zona mas despejada de arboleda, tras pasar la portilla se avanza manteniendo la alambrada a la Dcha. | |
|  | Punto/Wpt.: 025 Cancela | Altura: 356 m. |
| | Dist. Parc.: 0.250 | Dist. Tt.: 08.660 |
| | Coord. UTM.: 29S 739.532 – 4.173.090 | |
| | Se llega a la altura de una gran cancela, traspasar y girar a Izda. avanzando junto a la alambrada. | |






RUTOMETRO RECORRIDO: Circular Las Cañadillas

HOJA: 006

| | |
|--|--|
|  | <p>Punto/Wpt.: 026 Cruce Altura: 376 m.</p> |
| | <p>Dist. Parc.: 0.145 Dist. Tt.: 08.805</p> |
| | <p>Coord. UTM.: 29S 739.674 – 4.173.091</p> |
| | <p>Se llega a un cruce, atravesado por un camino asfaltado, entre dos cancelas de una finca. Seguir de frente con la alambrada a la Izda.</p> |
|  | <p>Punto/Wpt.: 027 Portilla 09 Altura: 378 m.</p> |
| | <p>Dist. Parc.: 0.090 Dist. Tt.: 08.895</p> |
| | <p>Coord. UTM.: 29S 739.749 – 4.173.036</p> |
| | <p>Una portilla para peatones nos deja muy cerca de la carretera que baja a Las Cañadillas. (S.F.P.P.). En este punto encontraremos unas flechas del recorrido PR-A 320</p> |
|  | <p>Punto/Wpt.: 028 Bifurcación 01 Altura: 379 m.</p> |
| | <p>Dist. Parc.: 0.105 Dist. Tt.: 09.000</p> |
| | <p>Coord. UTM.: 29S 739.841 – 4.172.990</p> |
| | <p>Se deja la Crtra., entrando a Las Cañadillas, dejando a la Dcha. la parada del BUS. Punto más alto del recorrido.</p> |
|  | <p>Punto/Wpt.: 029 Bifurcación 02 Altura: 362 m.</p> |
| | <p>Dist. Parc.: 0.135 Dist. Tt.: 09.135</p> |
| | <p>Coord. UTM.: 29S 739.962 – 4.172.908</p> |
| | <p>Al llegar a la aldea, nos encontramos una plaza con dos bancos (para sentarse) nuestro sendero sigue de frente, pasando por Plaza del Dolmen (S.F.P.P.). El PR-A 320 gira a la Dcha. para volver a El Castillo de las Guardas.</p> |
|  | <p>Punto/Wpt.: 030 Salida Cañadillas Altura: 352 m.</p> |
| | <p>Dist. Parc.: 0.090 Dist. Tt.: 09.225</p> |
| | <p>Coord. UTM.: 29S 740.035 – 4.172.862</p> |
| | <p>Salimos de la Aldea (S.F.P.P.) dejando a Dcha. un camino que lleva al Carril de Los Camellos.</p> |






RUTOMETRO RECORRIDO: Circular Las Cañadillas

HOJA: 007

| | |
|--|---|
|  | <p>Punto/Wpt.: 031 Vado Arroyo 04 Altura: 320 m.</p> |
| | <p>Dist. Parc.: 0.260 Dist. Tt.: <i>09.485</i></p> |
| | <p>Coord. UTM.: 29S 740.259 – 4.172.889</p> |
| | <p>Tras un nuevo vado giro a Izda. y se continua andando paralelo al arroyo de Las Cañadillas.</p> |
|  | <p>Punto/Wpt.: 032 Portilla 09 Altura: 314 m.</p> |
| | <p>Dist. Parc.: 0.150 Dist. Tt.: <i>09.635</i></p> |
| | <p>Coord. UTM.: 29S 740.396 – 4.172.882</p> |
| | <p>Manteniendo el arroyo a la Izda. encontramos una nueva portilla (S.F.P.P.)</p> |
|  | <p>Punto/Wpt.: 033 Giro Dcha. 02 Altura: 309 m.</p> |
| | <p>Dist. Parc.: 0.135 Dist. Tt.: <i>09.770</i></p> |
| | <p>Coord. UTM.: 29S 740.522 – 4.172.891</p> |
| | <p>Si dejar de llevar el arroyo a la Izda., se gira a Dcha. a la altura de unas rocas, para inmediatamente girar a Izda. por P.P.</p> |
|  | <p>Punto/Wpt.: 034 Vado Portilla Altura: 295 m.</p> |
| | <p>Dist. Parc.: 0.280 Dist. Tt.: <i>10.050</i></p> |
| | <p>Coord. UTM.: 29S 740722 – 4.172.998</p> |
| | <p>Se vadea el arroyo Las Cañadillas, para desde ahora llevarlo a nuestra Dcha. Una pequeña portilla nos deja junto a un cortafuego que se cogerá a la Dcha.</p> |
|  | <p>Punto/Wpt.: 035 Fin Cortafuego Altura: 287 m.</p> |
| | <p>Dist. Parc.: 0.150 Dist. Tt.: <i>10.200</i></p> |
| | <p>Coord. UTM.: 29S 740.954 – 4.172.963</p> |
| | <p>Al final del cortafuego (S.F.P.P.)</p> |


RUTOMETRO RECORRIDO: Circular Las Cañadillas

HOJA: 008

| | | |
|--|--|--------------------------|
|  | Punto/Wpt.: 036 Bifurcación 03 | Altura: 266 m. |
| | Dist. Parc.: 0.400 | Dist. Tt.: 10.600 |
| | Coord. UTM.: 29S 741.249 – 4.173.146 | |
| | Se llega a una clara bifurcación y se gira a la Izda. continuando con el arroyo a la Dcha.. El camino a Dcha. lleva a distintas fincas en la zona de Buenavista. | |
|  | Punto/Wpt.: 037 Vado 05 | Altura: 257 m. |
| | Dist. Parc.: 0.265 | Dist. Tt.: 10.865 |
| | Coord. UTM.: 29S 741.210 – 4.173.358 | |
| | (S.F.P.P.), tras el vado el arroyo queda a la Izda. | |
|  | Punto/Wpt.: 038 Vado 06 | Altura: 251 m. |
| | Dist. Parc.: 0.135 | Dist. Tt.: 11.000 |
| | Coord. UTM.: 29S 741.254 – 4.173.448 | |
| | (S.F.P.P.), nuevo y último vado sobre el Arroyo Las Cañadillas. | |
|  | Punto/Wpt.: 039 Vado Guadamar 02 | Altura: 243 m. |
| | Dist. Parc.: 0.430 | Dist. Tt.: 11.430 |
| | Coord. UTM.: 29S 741.562 – 4.173.631 | |
| | De nuevo ante el Río Guadamar, en esta ocasión el vado está muy claro, y su lugar de paso unas rocas bien colocadas nos facilitan el paso. Girar a Dcha. tras vadear. | |
|  | Punto/Wpt.: 040 Portilla 11 | Altura: 242 m. |
| | Dist. Parc.: 0.450 | Dist. Tt.: 11.880 |
| | Coord. UTM.: 29S 741.933 – 4.173.827 | |
| | Siguiendo una alambrada encontrada a la Izda. llegamos a una portilla muy rustica, junto a una finca con cabras, en ligera subida. | |

RUTOMETRO RECORRIDO: Circular Las Cañadillas

HOJA: 009

| | | |
|--|--|-----------------------------|
|  | Punto/Wpt.: 041 FIN RECORRIDO | Altura: 243 m. |
| | Dist. Parc.: 0.250 | Dist. Tt.: 12.130 |
| | Coord. UTM.: 29S 741.965 – 4.174.031 | |
| | <p>Avanzando por el único camino posible se llega de nuevo a la parte trasera de Arroyo de la Plata, junto al puente del arroyo.</p> | |
| | Punto/Wpt.: 000 | Altura: 000 m. |
| | Dist. Parc.: 0.000 | Dist. Tt.: 00.000 |
| | Coord. UTM.: 00X 000.000 – 0.000.000 | |
| | | |
| | Punto/Wpt.: 000 | Altura: 000 m. |
| | Dist. Parc.: 0.000 m. | Dist. Tt.: 00.000 m. |
| | Coord. UTM.: 00X 000.000 – 0.000.000 | |
| | | |
| | Punto/Wpt.: 000 | Altura: 000 m. |
| | Dist. Parc.: 0.000 m. | Dist. Tt.: 00.000 m. |
| | Coord. UTM.: 00X 000.000 – 0.000.000 | |
| | | |
| | Punto/Wpt.: 000 | Altura: 000 m. |
| | Dist. Parc.: 0.000 m. | Dist. Tt.: 00.000 m. |
| | Coord. UTM.: 00X 000.000 – 0.000.000 | |
| | | |