RUTOMETRO

Senderos de la Provincia

SENDERO

CIRCULAR SIERRA NORTE - VEGA DEL GUADALQUIVIR

MUNICIPIO

Tramo 02v: Alcolea del Río – Lora del Río

SEVILLA

DIPUTACION

RUTAS PROVINCIALES

Municipios: Alcolea del Río - Lora del Río
RUTA MUNICIPAL Nº: 02

FICHA DE LA RUTA: Nº Reg. Prov.: SE-043

COMARCA: ***Sierra Norte – Vega del Guadalquivir***
NOMBRE ESPACIO NATURAL:
MUNICIPIOS: ***Alcolea del Río y Lora del Río***
PROMOTOR DE LA RUTA: ***Diputación de Sevilla***
NOMBRE DE LA RUTA: ***Circular Sierra Norte – Vega del Guadalquivir, Tramo 02v***
TIPO DE RUTA: SENDERO ❑ V. V. ❑ CAM. NAT. ❑ ITINERARIO ☑
HOMOLOGADO F.A.M.: SI ❑ NO ❑
TIPO DE SENDERO: GR ❑ PR ❑ SL ❑
MATRICULA SENDERO:
FECHA HOMOLOGACIÓN:

DATOS DE LA RUTA:

TRAYECTO / TIPO RECORRIDO: LINEAL ☑ CIRCULAR ☐
LONGITUD: ***26.8 km.***
TIEMPO ESTIMADO: ***6h.***
LONGITUD I. / V.:
TIEMPO ESTIMADO I. / V.:
EPOCA RECOMENDADA: Primavera ☑ Verano ❑ Otoño ☑ Invierno ☑
DIFICULTAD: Baja ❑ Media ☑ Alta ❑ Muy Alta ❑
DIFICULTAD SEGÚN MIDE:

1	2	3	3

PUNTOS DE AGUA: SI ❑ NO ☑
AREA RECREATIVA: SI ❑ NO ☑
INICIO: ***Rotonda de la Barca (Alcolea del Río)***
COORDENADAS INICIO, UTM: ***30S 264.971 – 4.166.842***
FINAL: ***Estación RENFE (Lora del Río)***
COORDENADAS FINAL, UTM: ***30S 276.857 - 4.171.401***
COTA MÁXIMA: ***220 m.***
COTA MINIMA: ***60 m.***
COTA SALIDA: ***40 m.***
COTA LLEGADA: ***60 m.***

OTROS DATOS DE LA RUTA:

RESTRICCIONES POR MOTIVOS AMBIENTALES: *Ninguna*
MODALIDAD: A PIE, ☑ EN BICICLETA, SI ☑ NO ❑ A CABALLO, SI ☑ NO ❑
TIPO DE SUELO:
CICLABILIDAD: ***100%***
COBERTURA TELEFÓNICA: ***SÍ***
DISTANCIA A NUCLEO URBANO: ***000***
ACCESO CON VEHICULO MOTOR: ***Sí***
CARTOGRAFIA, I.C.A. 1:10000: **963 (4-1, 3-1, 3-2)**
CARTOGRAFIA, I.G.N. 1:25000: **963 II**
DATUM: ***WGS 84***
DISPONIBILIDAD DE TRACK: SI ☑ NO ❑
ENLACE CON TRACKS: ***http://www.dipusevilla.es/***
DISPONIBILIDAD DE FOLLETO: SI ❑ NO ☑
BALIZADO: SI ☑ NO ❑
FECHA 1ª RECOGIDA DE DATOS: ***Junio 2016***
FECHA ÚLTIMO MANTENIMIENTO: ***Junio 2016***

INFORMACIÓN TELEFONICA:
.- Promotor de la Ruta: ***95 455 00 00 – 95 455 07 50***
.- Ayuntamiento de Lora del Río: ***955 80 20 25***
.- Policía Municipal / Guardia Civil de Lora del Río: ***955 86 14 25 / 955 80 20 13***
.- Ayuntamiento de Alcolea del Río: ***955 64 43 86***
.- Policía Municipal: ***620 247 101***

INFORMACIÓN WEB
.- Promotor Ruta: ***http://www.dipusevilla.es/***
.- Ayuntamiento de Lora del Río: ***http://www.loradelrio.es/opencms/opencms/loradelrio***
.- Ayuntamiento de Alcolea del Río: ***http://www.alcoleadelrio.es/opencms/opencms/alcolea***
.- FAM: ***http://www.fedamon.com/***
.- MIDE: ***http://www.montanasegura.com/?cat=4***
.- Otros: (Mancomunidad, Agencias de Desarrollo etc.):

RUTAS POR LA PROVINCIA DE SEVILLA

MUNICIPIO: **Alcolea del Río – Lora del Río** Nº Reg. Prov.: **043**
RECORRIDO: **Circular Sierra Norte – Vega del Guadalquivir** Código F.A.M.: (….)

COMENTARIO GENERAL:

Esta etapa del circular discurre por los terrenos de la Vega del Guadalquivir, por zonas en las que predominan llanuras, frente a otras etapas serranas y de mayor accesibilidad.
La ruta comienza en el municipio de Alcolea del Río, y sube aguas arriba hacia la vecina Lora del Río por las estribaciones de ambos términos municipales.

DIFICULTAD DEL RECORRIDO: (Según normativa MIDE)

1	2	3	3

DISTANCIA: **26.8 km**.

BALIZADO: SI ☑ NO ❑

APTO PARA BICICLETA: SI ☑ NO ❑

MAPAS UTILIZADOS:

Escala 1:10.000 **963 (4-1, 3-1, 3-2) (Instituto de Cartografía de Andalucía)**
Escala 1:25.000 **963 II (Instituto Geográfico Nacional)**

ENLACE PARA LOS TRACKS: **http://3web.dipusevilla.es/senderos/**

PERFIL DEL RECORRIDO:

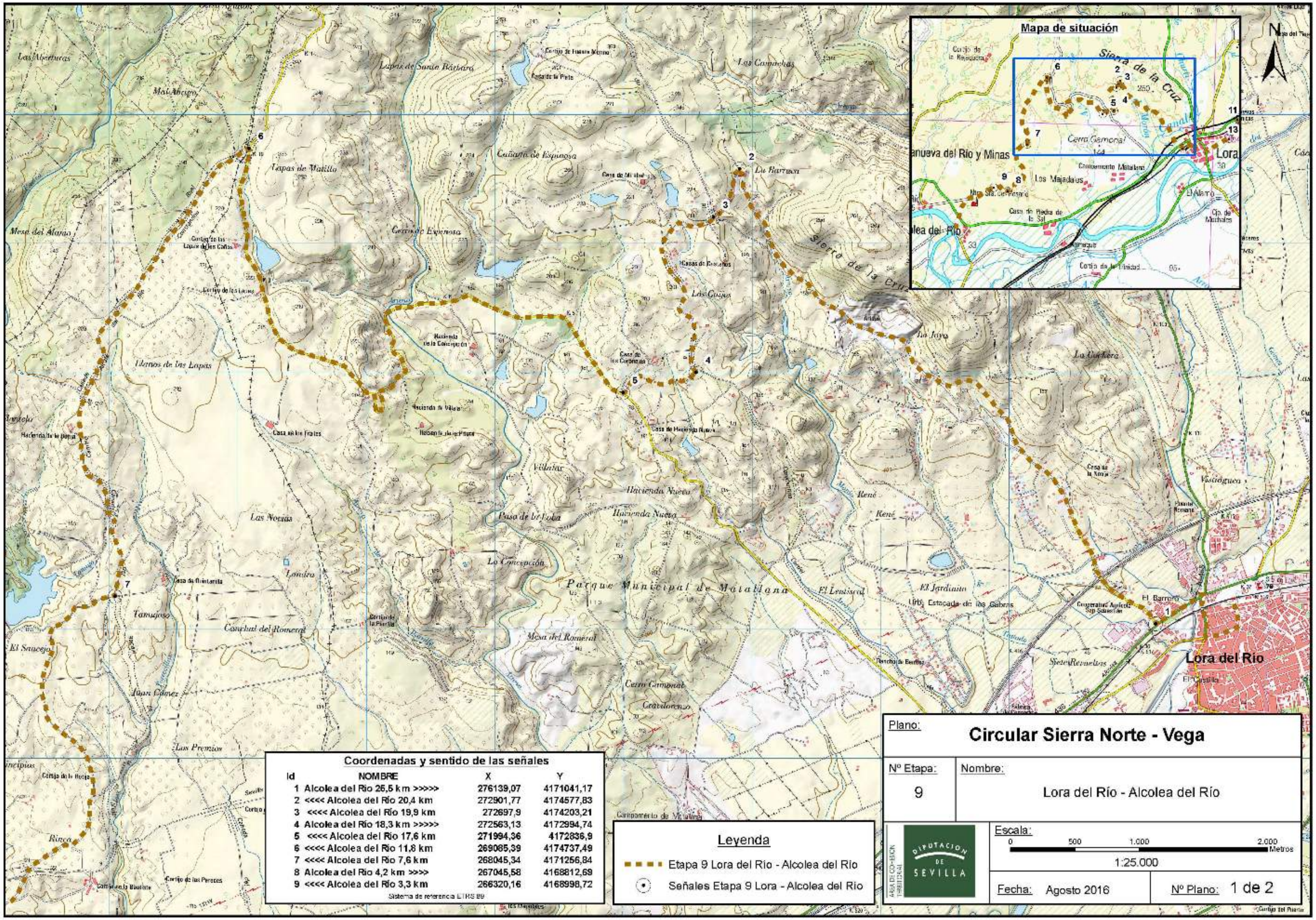

Coordenadas y sentido de las señales

Id	NOMBRE	X	Y
1	Alcolea del Rio 25,5 km >>>>>	276139,07	4171041,17
2	<<<< Alcolea del Río 20,4 km	272901,77	4174577,83
3	<<<< Alcolea del Río 19,9 km	272697,9	4174203,21
4	Alcolea del Río 18,3 km >>>>>	272563,13	4172994,74
5	<<<< Alcolea del Rio 17,6 km	271994,36	4172836,9
6	<<<< Alcolea del Río 11,8 km	269065,39	4174737,49
7	<<<< Alcolea del Río 7,6 km	268045,34	4171256,84
8	Alcolea del Río 4,2 km >>>>	267045,58	4168812,69
9	<<<< Alcolea del Río 3,3 km	266320,16	4168998,72

Sistema de referencia ETRS 89

Leyenda

- Etapa 9 Lora del Río - Alcolea del Río
- Señales Etapa 9 Lora - Alcolea del Río

Plano: **Circular Sierra Norte - Vega**

Nº Etapa: 9

Nombre: Lora del Río - Alcolea del Río

DIPUTACIÓN DE SEVILLA

Escala: 0 500 1.000 2.000 Metros

1:25.000

Fecha: Agosto 2016

Nº Plano: 1 de 2

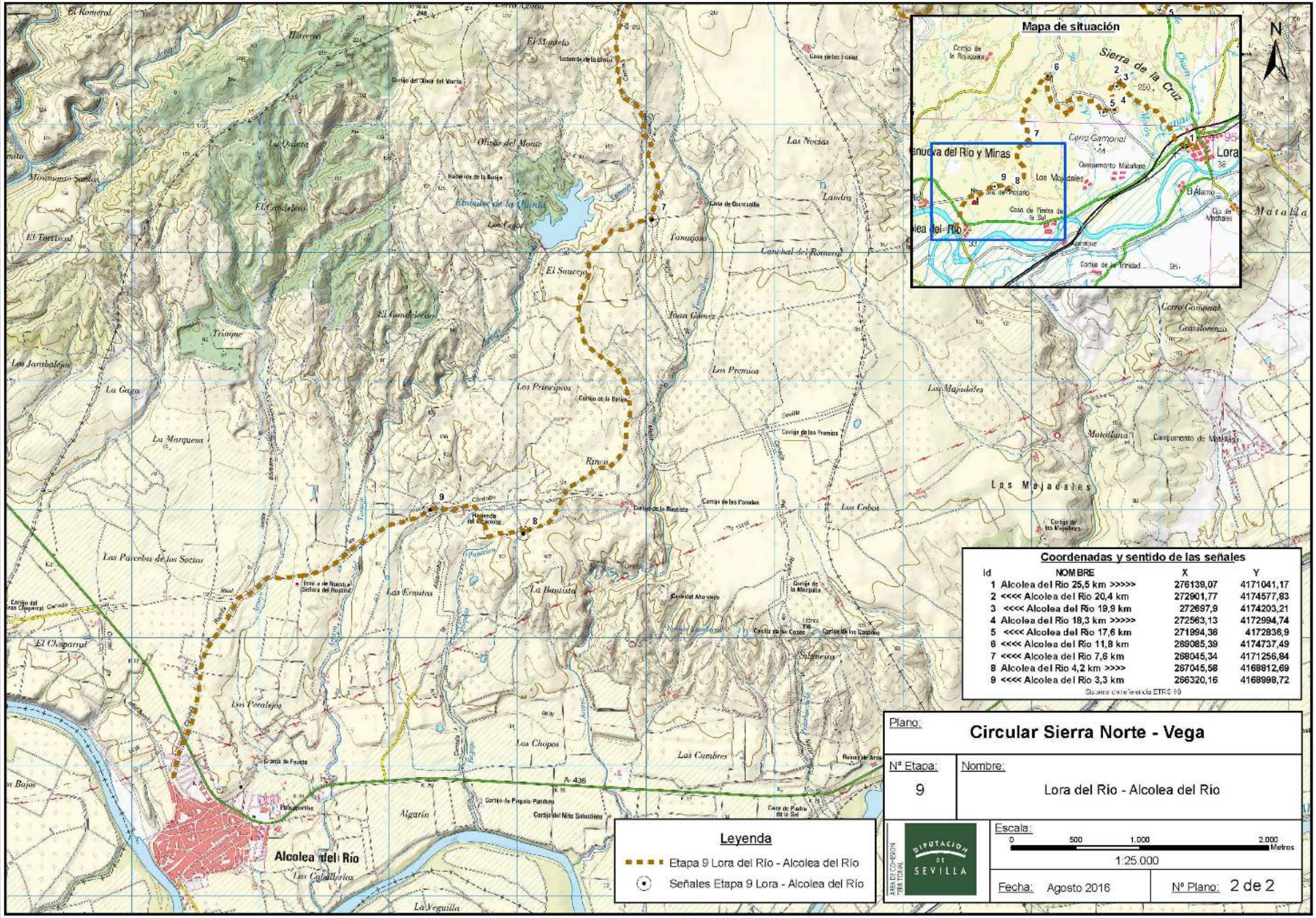

Coordenadas y sentido de las señales

Id	NOMBRE	X	Y
1	Alcolea del Río 25,5 km >>>>>	276139,07	4171041,17
2	<<<< Alcolea del Río 20,4 km	272901,77	4174577,83
3	<<<< Alcolea del Río 19,9 km	272697,9	4174203,21
4	Alcolea del Río 18,3 km >>>>>	272563,13	4172994,74
5	<<<< Alcolea del Río 17,6 km	271994,36	4172836,9
6	<<<< Alcolea del Río 11,8 km	269085,39	4174737,49
7	<<<< Alcolea del Río 7,6 km	268045,34	4171256,84
8	Alcolea del Río 4,2 km >>>>	267045,58	4168812,69
9	<<<< Alcolea del Río 3,3 km	266320,16	4168998,72

Sistema de referencia ETRS 89

RUTOMETRO RECORRIDO: Tramo 02v: Alcolea del Río – Lora del Río

	Punto/Wpt.: 001 Rotonda Barca **Altura**: 41 m. **Dist. Parc.**: 0.000 **Dist. Tt.**: ***00.000*** **Coord. UTM.**: 30S 264971 - 4166842 Salida de rotonda en A-436, en recuerdo y homenaje a la barca y barquero que cruzaban el río hace unos años. Se continuará dejando el cementerio a la Izquierda. y unas naves industriales a la Derecha.
	**Punto/Wpt.**: 002 Fuente **Altura**: 45 m. **Dist. Parc.**: 0.250 **Dist. Tt.**: ***00.250*** **Coord. UTM.**: 30S 265020 - 4167075 Seguir de frente por pista principal (S.F.P.P.), dejando a la Izda. la Fuente del Comendador.
	Punto/Wpt.: 003 Vado 01 **Altura**: 43 m. **Dist. Parc.**: 0.255 **Dist. Tt.**: ***00.505*** **Coord. UTM.**: 30S 276258 - 4171249 Vado que solo llevará agua con lluvias recientes.
	Punto/Wpt.: 004 Giro Izda. 01 **Altura**: 54 m. **Dist. Parc.**: 0.345 **Dist. Tt.**: ***00.850*** **Coord. UTM.**: 30S 265325 - 4167576 El primer cruce que aparece, se toma a la Izda.
	Punto/Wpt.: 005 Giro Dcha. 01 **Altura**: 73m. **Dist. Parc.**: 1.220 **Dist. Tt.**: ***02.070*** **Coord. UTM.**: 30S 273014 - 4174776 En un segundo cruce, dejando a la Izquierda. un cortijo, se gira a la Derecha., en los mapas, aparece este punto como una ermita. Se coincide con el trazado de la Cruz de malta.

RUTOMETRO RECORRIDO: Tramo 02v: Alcolea del Río – Lora del Río

	Punto/Wpt.: 006 Bifurc. 01	**Altura**: 82 m.
	Dist. Parc.: 1.140	**Dist. Tt.**: ***03.210***
	Coord. UTM.: 30S 266437 - 4169202	
	Se llega a la zona recreativa, donde se celebra la romería de Alcolea del Río.	
	Punto/Wpt.: 007 Vado 02	**Altura**: 83 m.
	Dist. Parc.: 0.130	**Dist. Tt.**: ***03..40***
	Coord. UTM.: 30S 266562 - 4169200	
	Vado, este vado, tampoco suele llevar mucha agua, solo con lluvias recientes.	
	Punto/Wpt.: 008a Cadena	**Altura**: 103 m.
	Dist. Parc.: 0.815	**Dist. Tt.**: ***04.155***
	Coord. UTM.: 30S 267168 - 4169019	
	Tras dejar una chumberas a la Derecha. aparecen dos pilares de granito con una cadena y/o cable, girar a Derecha.	
	Punto/Wpt.: 008b Giro Izda. 02	**Altura**: 107 m.
	Dist. Parc.: 0.210	**Dist. Tt.**: ***04.365***
	Coord. UTM.: 30S 267362 - 4169114	
	Punto/Wpt.: 009 Bifurc. Izda.	**Altura**: 121 m.
	Dist. Parc.: 0.285	**Dist. Tt.**: ***04.650***
	Coord. UTM.: 30S 267480 - 4169338	
	Bifurcación, tomar el ramal de la Izquierda, hacia una torre que se ve al fondo.	

RUTOMETRO RECORRIDO: Tramo 02v: Alcolea del Río – Lora del Río

	Punto/Wpt.: 010 S.F.P.P. 01	**Altura**: 117 m.
	Dist. Parc.: 0.410	**Dist. Tt.**: ***05.060***
	Coord. UTM.: 30S 2267828 - 4169532	
	Seguir de Frente por Pista Principal (S.F.P.P.), dejando a la derecha la ruta de Cruz de Malta y la entrada a la zona de la torre de ladrillos.	
	Punto/Wpt.: 011 Bifurc. Izda. 02	**Altura**: 148 m.
	Dist. Parc.: 1.390	**Dist. Tt.**: ***06.450***
	Coord. UTM.: 30S 267585 – 4170708	
	Bifurcación en plena zona de frutales, tomar el ramal de la derecha como referencia una gran piedra bajo un árbol.	
	Punto/Wpt.: 012 Giro Dcha. 02	**Altura**: 159 m.
	Dist. Parc.: 0.530	**Dist. Tt.**: ***06.980***
	Coord. UTM.: 30S 267670 – 4171212	
	Giro a Derecha.	
	Punto/Wpt.: 013 Giro Dcha. 03	**Altura**: 164 m.
	Dist. Parc.: 0.585	**Dist. Tt.**: ***07.565***
	Coord. UTM.: 30S 268149 – 4171468	
	Giro a derecha.	
	Punto/Wpt.: 014 Bifurc. Izda. 03	**Altura**: 182 m.
	Dist. Parc.: 0.715	**Dist. Tt.**: ***08.280***
	Coord. UTM.: 30S 268095 – 4172127	
	En nueva bifurcación tomar el ramal de la Izquierda.	

RUTOMETRO RECORRIDO: Tramo 02v: Alcolea del Río – Lora del Río

	Punto/Wpt.: 015 Nave Agric.	**Altura**: 196 m.
	Dist. Parc.: 0.355	**Dist. Tt.**: ***08.635***
	Coord. UTM.: 30S 267943 – 4172405	
	Al llegar junto a una nave agrícola girar a Derecha.	
	Punto/Wpt.: 016 Bifurc. Izda. 03	**Altura**: 209 m.
	Dist. Parc.: 0.400	**Dist. Tt.**: ***09.035***
	Coord. UTM.: 30S 267881 – 4172781	
	Bifurcación, tomar el ramal de la Derecha. se entra en una zona arenosa con alambrada a ambos lados y camino no muy ancho.	
	Punto/Wpt.: 017 S.F.P.P.	**Altura**: 221 m.
	Dist. Parc.: 2.690	**Dist. Tt.**: ***11.725***
	Coord. UTM.: 30S 267480 – 4169338	
	Como referencia en esta parte, una alambrada a la Derecha.	
	Punto/Wpt.: 018 Giro Dcha. 03	**Altura**: 171 m.
	Dist. Parc.: 2.970	**Dist. Tt.**: ***14.695***
	Coord. UTM.: 30S 270361 – 4173167	
	Se sale de zona estrecha al llegar a unos eucaliptos, giro a la Derecha. es carretera local SE-199, aunque en este primer tramo no está asfaltada.	
	Punto/Wpt.: 019 Crtra. Asfalto	**Altura**: 173 m.
	Dist. Parc.: 2.850	**Dist. Tt.**: ***17.545***
	Coord. UTM.: 30S 272121 – 4173047	
	Misma carretera SE-199, pero ahora asfaltada y en descenso.	

RUTOMETRO RECORRIDO: Tramo 02v: Alcolea del Río – Lora del Río

	Punto/Wpt.: 020 Dejar Crtra	**Altura**: 173 m.
	Dist. Parc.: 2.850	**Dist. Tt.**: ***17.545***
	Coord. UTM.: 30S 272121 – 4173047	
	Se deja la carretera y se toma el camino a la Izquierda.	
	Punto/Wpt.: 021 Bifurc. Izda. 04	**Altura**: 168 m.
	Dist. Parc.: 0.670	**Dist. Tt.**: ***18.215***
	Coord. UTM.: 30S 272664 – 4173216	
	En bifurcación, tomar el ramal de la Izquierda.	
	Punto/Wpt.: 022 Bifurc. Dcha. 02	**Altura**: 206 m.
	Dist. Parc.: 1.650	**Dist. Tt.**: ***19.865***
	Coord. UTM.: 30S 272819 – 4174410	
	En Bifurcación tomar el ramal de la Derecha.	
	Punto/Wpt.: 023 Giro Dcha. 04	**Altura**: 199 m.
	Dist. Parc.: 0.450	**Dist. Tt.**: ***20.315***
	Coord. UTM.: 30S 273014 – 4174776	
	En cruce, giro a la Derecha. por camino agrícola.	
	Punto/Wpt.: 024 Cantera	**Altura**: 132 m.
	Dist. Parc.: 1.650	**Dist. Tt.**: ***21.965***
	Coord. UTM.: 30S 273965 – 4173551	
	El camino lleva hasta una gravera, desde donde el camino, sigue asfaltado.	

RUTOMETRO RECORRIDO: Tramo 02v: Alcolea del Río – Lora del Río

	Punto/Wpt.: 025 Crtra. Izda.	**Altura**: 58 m.
	Dist. Parc.: 3.550	**Dist. Tt.**: ***25.515***
	Coord. UTM.: 30S 276258 – 4171249	
	Cruce con Carretera A-436, donde se toma a la Izquierda en dirección a Lora del Río	
	Punto/Wpt.: 026	**Altura**: 53 m.
	Dist. Parc.: 0.400	**Dist. Tt.**: ***25.915***
	Coord. UTM.: 30S 276588 – 4171465	
	Antes de llegar a la 1ª rotonda de Lora del Río, girar a derecha, se pasará bajo las vías del tren y una 2ª rotonda se tomará a la izquierda, hasta llegar a un semáforo y la Avda. de Portugal	
	Punto/Wpt.: 027 Fin Recorrido	**Altura**: 60 m.
	Dist. Parc.: 0.840	**Dist. Tt.**: ***26.755***
	Coord. UTM.: 30S 276857 – 4171401	
	Por Avda. de Portugal se entra en la zona de la estación.	

OBSERVACIONES:

- Los datos de coordenadas y alturas, se han tomado con un GPS no profesional, concretamente con un GARMIN ***"GPSmap 60CSx"***
- El DATUM utilizado es el ***"WGS 84"***

¡ POR FAVOR¡

DEJEN LAS CANCELAS Y PORTILLAS CERRADAS.

MUCHAS GRACIAS

INFORMACION ELABORADA POR:

JOSÉ ANTONINO PARRILLA MELERO
SERVICIO DE DEPORTES
DIPUTACION DE SEVILLA

DATOS ENERO 2.017