RUTOMIEIRO

Senderos de la Provincia

SENDERO

CIRCULAR SIERRA NORTE - VEGA DEL GUADALQUIVIR

MUNICIPIO

Etapa 09: Lora del Río – Alcolea del Río

SEVILLA

DIPUTACION

RUTAS POR LA PROVINCIA DE SEVILLA

MUNICIPIO: **Lora del Río – Alcolea del Río** Nº Reg. Prov.: **043**
RECORRIDO: **Circular Sierra Norte – Vega Guadalquivir** Código F.A.M.: (….)

COMENTARIO GENERAL:
Esta etapa del circular discurre por los terrenos de la Vega del Guadalquivir, por zonas en las que predominan llanuras, frente a otras etapas serranas y de mayor accesibilidad.
La ruta comienza en el municipio de Lora del Río, en la estación de cercanías de este municipio, y baja hacia la vecina Alcolea del Río por las estribaciones de ambos términos municipales.

DIFICULTAD DEL RECORRIDO: (Según normativa MIDE)

1	2	3	3

DISTANCIA: **26.8 km**.

TIEMPO ESTIMADO A PIE: **7 h.**

BALIZADO: SI ☑ NO ❑

APTO PARA BICICLETA: SI ☑ NO ❑

MAPAS UTILIZADOS:

Escala 1:10.000 **963 (4-1, 3-1, 3-2) (Instituto de Cartografía de Andalucía)**
Escala 1:25.000 **963 II (Instituto Geográfico Nacional)**

ENLACE PARA LOS TRACKS: **http://3web.dipusevilla.es/senderos/**

TELEFONO DEL PROMOTOR: **954552342 / 689771346**

TELEFONO DEL AYUNTAMIENTO DE LORA DEL RÍO: 955 80 20 25/27

POLICÍA LOCAL LORA DEL RÍO: 955 80 20 01

CENTRO DE SALUD DE LORA DEL RÍO: 955 80 83 05/ 06

URGENCIAS: 902 50 50 61

TELEFONO DEL AYUNTAMIENTO DE ALCOLEA DEL RÍO: 955 64 43 86/ 95

POLICÍA LOCAL: 620 24 71 01

AMBULATORIO: 955 64 97 46

EMERGENCIAS 112

INFORMACIÓN METEOROLÓGICA EN SEVILLA:
https://www.eltiempo.es/sevilla.html

FECHA 1ª RECOGIDA DE DATOS: ***Marzo 2017.***

COBERTURA TELEFÓNICA: ***Si.***

ACCESO CON VEHÍCULO DE MOTOR: ***Si.***

INFORMACIÓN WEB DE DIPUTACIÓN PROVINCIAL DE SEVILLA:
https://www.facebook.com/dipusevi/
https://twitter.com/@dipusevi
https://www.youtube.com/user/dipusevi
https://www.flickr.com/photos/97618632@N05/sets/

PERFIL DEL RECORRIDO:

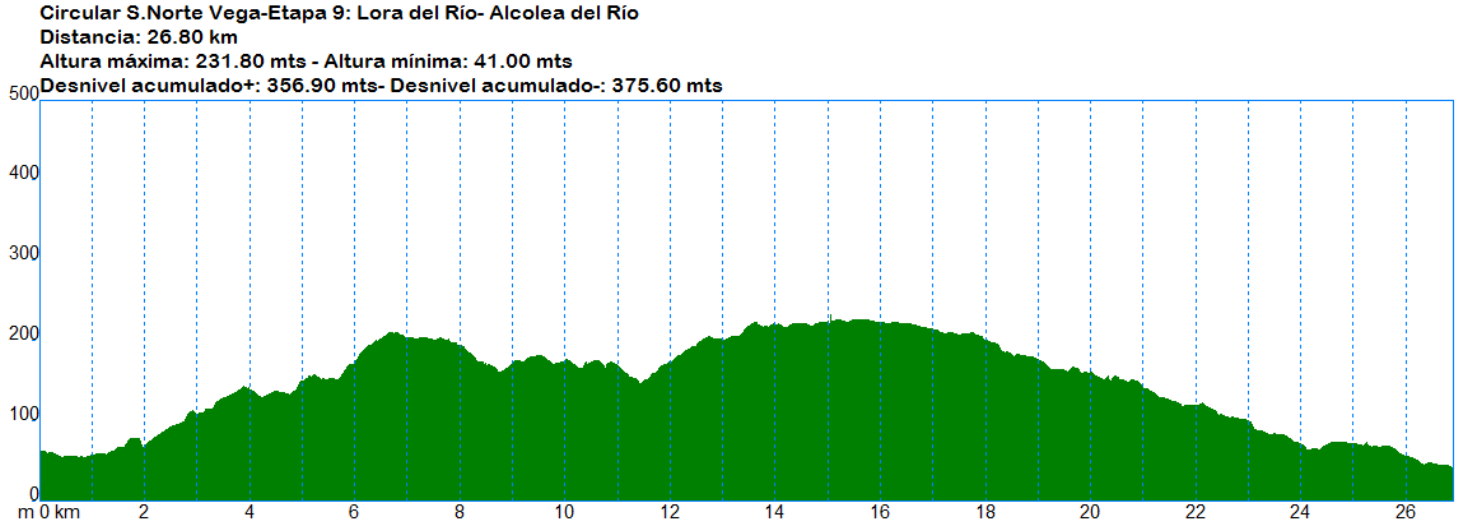

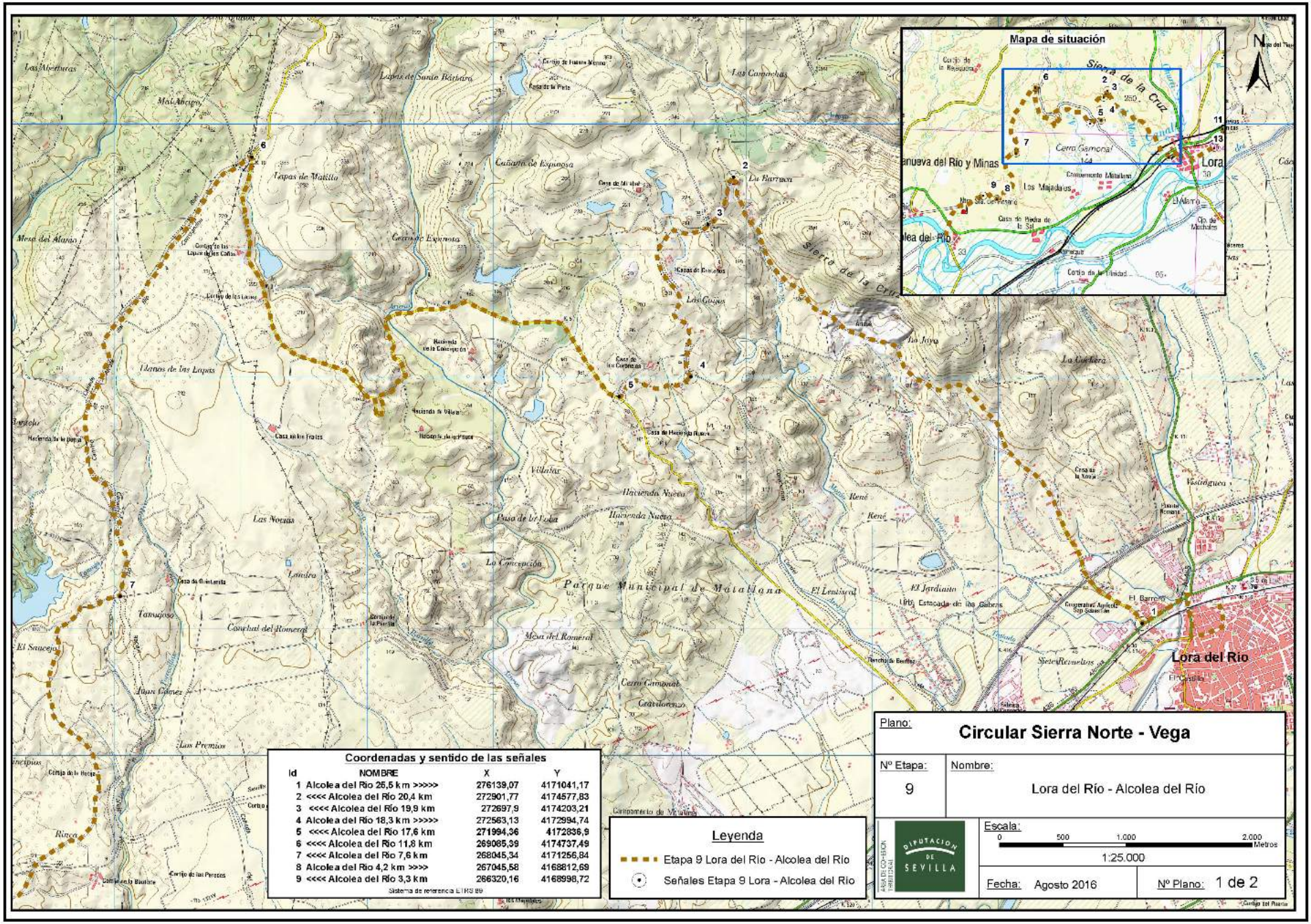
Mapa de situación
Sierra de la Cruz
Lora
Lora del Río
Parque Municipal de Matallana
Coordenadas y sentido de las señales
Id NOMBRE X Y
1 Alcolea del Río 25,5 km >>>>> 276139,07 4171041,17
2 <<<< Alcolea del Río 20,4 km 272901,77 4174577,83
3 <<<< Alcolea del Río 19,9 km 272697,9 4174203,21
4 Alcolea del Río 18,3 km >>>>> 272563,13 4172994,74
5 <<<< Alcolea del Río 17,6 km 271994,36 4172836,9
6 <<<< Alcolea del Río 11,8 km 269085,39 4174737,49
7 <<<< Alcolea del Río 7,6 km 268045,34 4171256,84
8 Alcolea del Río 4,2 km >>>> 267045,58 4168812,69
9 <<<< Alcolea del Río 3,3 km 266320,16 4168998,72
Sistema de referencia ETRS 89
Leyenda
Etapa 9 Lora del Río - Alcolea del Río
Señales Etapa 9 Lora - Alcolea del Río
Plano:
Circular Sierra Norte - Vega
Nº Etapa:
9
Nombre:
Lora del Río - Alcolea del Río
Escala:
0 500 1.000 2.000 Metros
1:25.000
Fecha: Agosto 2016
Nº Plano: 1 de 2
DIPUTACIÓN DE SEVILLA

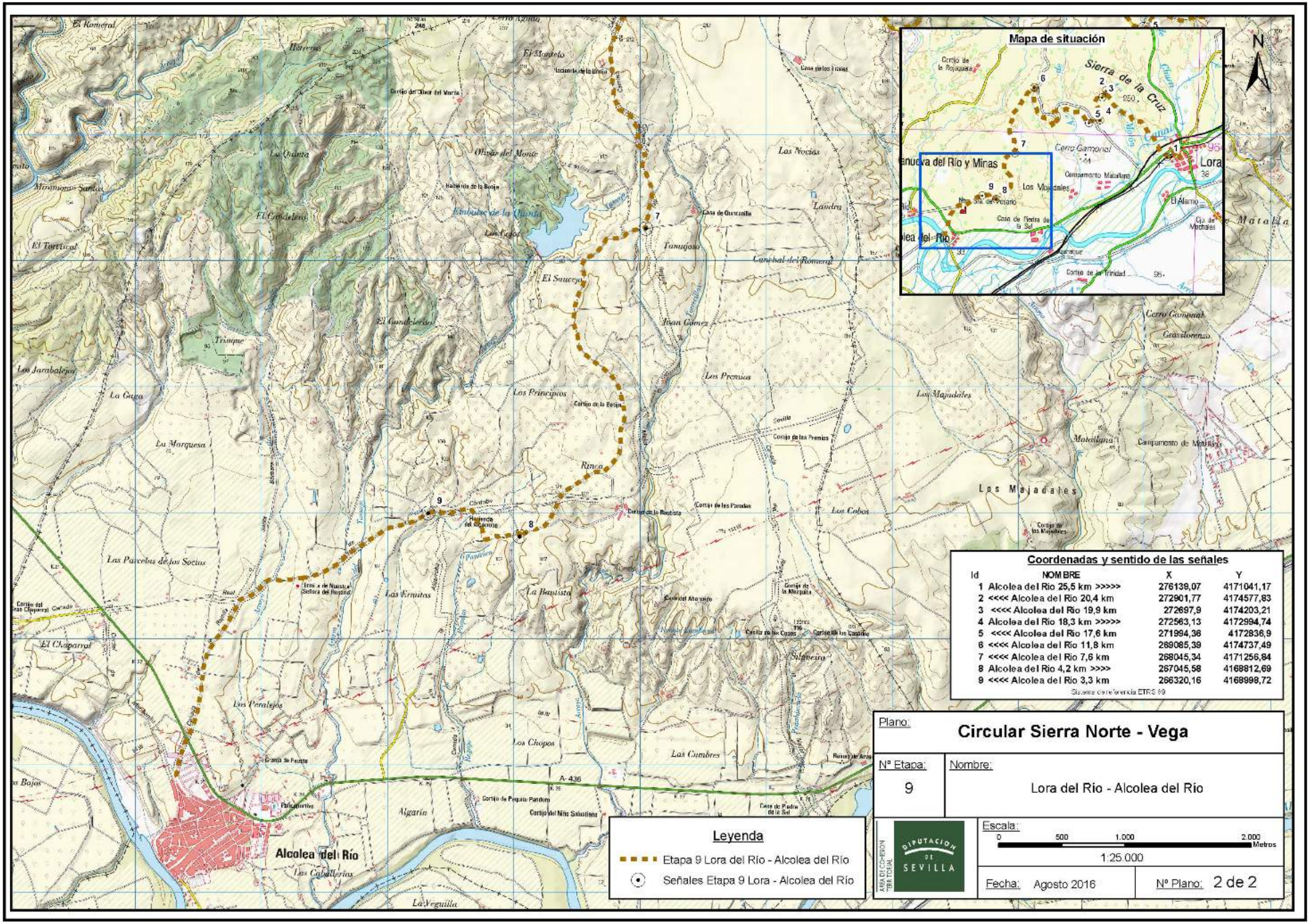

Coordenadas y sentido de las señales

Id	NOMBRE	X	Y
1	Alcolea del Rio 25,5 km >>>>>	276139,07	4171041,17
2	<<<< Alcolea del Rio 20,4 km	272901,77	4174577,83
3	<<<< Alcolea del Rio 19,9 km	272697,9	4174203,21
4	Alcolea del Rio 18,3 km >>>>>	272563,13	4172994,74
5	<<<< Alcolea del Rio 17,6 km	271994,36	4172836,9
6	<<<< Alcolea del Rio 11,8 km	269085,39	4174737,49
7	<<<< Alcolea del Rio 7,6 km	268045,34	4171256,84
8	Alcolea del Rio 4,2 km >>>>	267045,58	4168812,69
9	<<<< Alcolea del Rio 3,3 km	266320,16	4168998,72

Sistema de referencia ETRS 89

RUTOMETRO RECORRIDO: Etapa 09: Lora del Río – Alcolea del Río
HOJA: 001

	Punto/Wpt.: 001 Salida estación **Altura**: 60 m. **Dist. Parc.**: 0.000 **Dist. Tt.**: ***00.000*** **Coord. UTM.**: 30S 276857 - 4171401 Salida de la Estación por Avenida Portugal, al final a la derecha y en rotonda de nuevo a la derecha por calle "Llanos de Jesús", pasando por debajo de las vías del tren.
	Punto/Wpt.: 002 Rotonda A-436 **Altura**: 53 m. **Dist. Parc.**: 0.840 **Dist. Tt.**: ***00.840*** **Coord. UTM.**: 30S 276588 - 4171465 Se llega a una rotonda en la A-436, girando a la izquierda en dirección a Alcolea del Río.
	Punto/Wpt.: 003 Dejar A-436 **Altura**: 58 m. **Dist. Parc.**: 0.400 **Dist. Tt.**: ***01.240*** **Coord. UTM.**: 30S 276258 - 4171249 Antes de llegar a la Cooperativa Agrícola, aparece a la derecha un camino asfaltado, que se tomará.
	Punto/Wpt.: 004 Fin Asfalto **Altura**: 132 m. **Dist. Parc.**: 3.550 **Dist. Tt.**: ***04.790*** **Coord. UTM.**: 30S 272965 - 4173551 Termina el asfaltado del camino junto a una gravera, se continua de frente por pista principal.
	Punto/Wpt.: 005 Giro izquierda. **Altura**: 099 m. **Dist. Parc.**: 1.650 **Dist. Tt.**: ***06.440*** **Coord. UTM.**: 30S 273014 - 4174776 Brusco giro a la izquierda en ligera subida.

RUTOMETRO RECORRIDO: Etapa 09: Lora del Río – Alcolea del Río
HOJA: 002

	Punto/Wpt.: 006 Bifurcación izquierda **Altura**: 206 m. **Dist. Parc.**: 0.450 **Dist. Tt.**: ***06.890*** **Coord. UTM.**: 30S 272819 - 4174410 Bifurcación a la izquierda.
	Punto/Wpt.: 007 Seguir pista principal **Altura**: 168 m. **Dist. Parc.**: 1.650 **Dist. Tt.**: ***08.540*** **Coord. UTM.**: 30S 272664 - 4173216 Seguir por pista principal girando a la derecha.
	Punto/Wpt.: 008 SE-199 **Altura**: 173 m. **Dist. Parc.**: 0.670 **Dist. Tt.**: ***09.210*** **Coord. UTM.**: 30S 272121 - 4173047 Se llega a una carretera local que suele tener muy poco tráfico, prácticamente los dueños de algunos cortijos. Se gira a la derecha.
	Punto/Wpt.: 009 Fin asfalto **Altura**: 171 m. **Dist. Parc.**: 2.850 **Dist. Tt.**: ***12.060*** **Coord. UTM.**: 30S 270361 - 4173167 La carretera deja de estar asfaltada, pero aun se seguirá de frente en ligera subida.
	Punto/Wpt.: 010 Giro izquierda **Altura**: 221 m. **Dist. Parc.**: 2.970 **Dist. Tt.**: ***15.030*** **Coord. UTM.**: 30S 269199 - 4174914 Antes de entrar en una umbría, se gira a la izquierda por una senda, se irá paralelo a unas alambradas, más cerca al lado izquierdo.

RUTOMETRO RECORRIDO: Etapa 09: Lora del Río – Alcolea del Río
HOJA: 003

	Punto/Wpt.: 011 Seguir de frente **Altura**: 209 m. **Dist. Parc.**: 2.690 **Dist. Tt.**: ***17.720*** **Coord. UTM.**: 30S 267881 - 4172781 Seguir de frente por pista principal, se continua con la alambrada al lado izquierdo.
	Punto/Wpt.: 012 Giro izquierda **Altura**: 196 m. **Dist. Parc.**: 0.400 **Dist. Tt.**: ***18.120*** **Coord. UTM.**: 30S 267943 - 4172405 En una zona algo arenosa, se llega a cruce y giro a izquierda.
	Punto/Wpt.: 013 Giro izquierda **Altura**: 182 m. **Dist. Parc.**: 0.355 **Dist. Tt.**: ***18.475*** **Coord. UTM.**: 30S 268095 - 4172127 Se llega junto a una nave agrícola, que se dejará a la derecha. Se entra en una zona de árboles frutales.
	Punto/Wpt.: 014 Giro derecha **Altura**: 164 m. **Dist. Parc.**: 0.715 **Dist. Tt.**: ***19.190*** **Coord. UTM.**: 30S 268149 - 4171468 Siguiendo pista principal, se deja un camino a la izquierda.
	Punto/Wpt.: 015 Bifurcación izquierda **Altura**: 159 m. **Dist. Parc.**: 0.585 **Dist. Tt.**: ***19.775*** **Coord. UTM.**: 30S 267670 - 4171212 Bifurcación, tomar el ramal de la izquierda.

RUTOMETRO RECORRIDO: Etapa 09: Lora del Río – Alcolea del Río
HOJA: 004

	Punto/Wpt.: 016 Seguir de frente **Altura**: 148 m. **Dist. Parc.**: 0.530 **Dist. Tt.**: ***20.305*** **Coord. UTM.**: 30S 267585 - 4170708 Seguir avanzando por pista principal dejando un camino agrícola a la derecha, aquí se verá las indicaciones a Finca La Bautista y El Tamoso.
	Punto/Wpt.: 017 Bifurcación derecha **Altura**: 117 m. **Dist. Parc.**: 1.390 **Dist. Tt.**: ***21.695*** **Coord. UTM.**: 30S 267828 - 4169532 Bifurcación, tomar el ramal de la derecha, como referencia una piedra debajo de un melocotonero (o similar)
	Punto/Wpt.: 018 Seguir de frente **Altura**: 121 m. **Dist. Parc.**: 0.410 **Dist. Tt.**: ***22.105*** **Coord. UTM.**: 30S 267480 - 4169338 Seguir de frente por pista principal dejando a la izquierda la torre redonda de ladrillos, por donde viene la ruta de La Cruz de Malta. (4.7 km. a Alcolea y 15.4 km desde Lora). Coincide este tramo con la señalización de La cruz de Malta.
	Punto/Wpt.: 019 Giro derecha **Altura**: 107 m. **Dist. Parc.**: 0.285 **Dist. Tt.**: ***22.390*** **Coord. UTM.**: 30S 267362 - 4169114 Giro a derecha.
	Punto/Wpt.: 020a Dejar Pista **Altura**: 103 m. **Dist. Parc.**: 0.210 **Dist. Tt.**: ***22.600*** **Coord. UTM.**: 30S 267168 - 4169019 Se abandona la pista principal girando a derecha.

RUTOMETRO RECORRIDO: Etapa 09: Lora del Río – Alcolea del Río
HOJA: 005

	Punto/Wpt.: 020b Cadenas **Altura**: 103 m. **Dist. Parc.**: 0.210 **Dist. Tt.**: ***22.600*** **Coord. UTM.**: 30S 267168 - 4169019 A pocos metros, unos pilares con cadenas cortando el paso a vehículos, se toma el paso a la izquierda que estará abierto a un lado. Se entra en zona de Olivares y se dejarán a la izquierda una chumbera.
	Punto/Wpt.: 021 Vado **Altura**: 83 m. **Dist. Parc.**: 0.815 **Dist. Tt.**: ***23.415*** **Coord. UTM.**: 30S 266562 - 4169200 Vado sobre un arroyo que solo llevará agua en épocas de lluvias.
	Punto/Wpt.: 022 Área Recreativa. **Altura**: 82 m. **Dist. Parc.**: 0.130 **Dist. Tt.**: ***23.545*** **Coord. UTM.**: 30S 266437 - 4169202 Se llega a explanada, donde hay un área recreativa, es la zona donde se celebra la romería de Alcolea del Río.
	Punto/Wpt.: 023 Giro izquierda **Altura**: 73 m. **Dist. Parc.**: 1.140 **Dist. Tt.**: ***24.685*** **Coord. UTM.**: 30S 265449 - 4168688 Se deja pista principal y se deja de coincidir con Cruz de Malta, en el cortijo giro a izquierda. En esta zona, aparece en los mapas, como si hubiera una ermita.
	Punto/Wpt.: 024 Giro derecha **Altura**: 54 m. **Dist. Parc.**: 1.220 **Dist. Tt.**: ***25.905*** **Coord. UTM.**: 30S 265325 - 4167576 Tras dejar a la izquierda una nave agrícola, se llega a este cruce que se tomará a la derecha.

RUTOMETRO RECORRIDO: Tramo 09: Lora del Río – Alcolea del Río
HOJA: 006

	Punto/Wpt.: 025 Vado	**Altura**: 43 m.
	Dist. Parc.: 0.345	**Dist. Tt.**: ***26.250***
	Coord. UTM.: 30S 265133 - 4167300	
	Un segundo vado que tampoco suele llevar mucha agua, solo con lluvias recientes.	
	Punto/Wpt.: 026 Fuente	**Altura**: 45 m.
	Dist. Parc.: 0.255	**Dist. Tt.**: ***26.505***
	Coord. UTM.: 30S 265020 - 4167075	
	Fuente del Comendador, se entrará en Alcolea por un polígono industrial, dejando el cementerio a la derecha.	
	Punto/Wpt.: 027 Fin Recorrido	**Altura**: 41 m.
	Dist. Parc.: 0.250	**Dist. Tt.**: ***26.755***
	Coord. UTM.: 30S 264971 - 4166842	
	Rotonda en carretera. A-436, en recuerdo y homenaje a la barca y barquero que cruzaban el río, hace algunos años.	

OBSERVACIONES:

- Los datos de coordenadas y alturas, se han tomado con un GPS no profesional, concretamente con un GARMIN ***"GPSmap 60CSx"***

- El DATUM utilizado es el ***"WGS 84"***

	¡ POR FAVOR¡ **DEJEN LAS CANCELAS Y PORTILLAS CERRADAS.** **MUCHAS GRACIAS**

INFORMACION ELABORADA POR:

JOSÉ ANTONINO PARRILLA MELERO
SERVICIO DE DEPORTES
DIPUTACION DE SEVILLA

DATOS MARZO 2.017