

# BRUTOMIÉTRO

Senderos de la Provincia



**SENDERO**

**Circular Los Callejones**

**MUNICIPIO**

**El Castillo de las Guardas**

**SEVILLA**



## RUTAS POR LA PROVINCIA DE SEVILLA

MUNICIPIO: **El Castillo de las Guardas**  
RECORRIDO: **Circular los Callejones**

Nº Reg. Prov.: **032**  
Código F.A.M.: (...)

### COMENTARIO GENERAL:

Este recorrido aunque no es muy largo si es muy atractivo y entretenido, coincide en parte con otro sendero local y también con parte del GR-41.

### DIFICULTAD DEL RECORRIDO: (Según normativa MIDE)

1	2	2	2

DISTANCIA: **7,3 km.**

TIEMPO ESTIMADO: **3 h.**

BALIZADO: SI  NO

APTO PARA BICICLETA: SI  NO

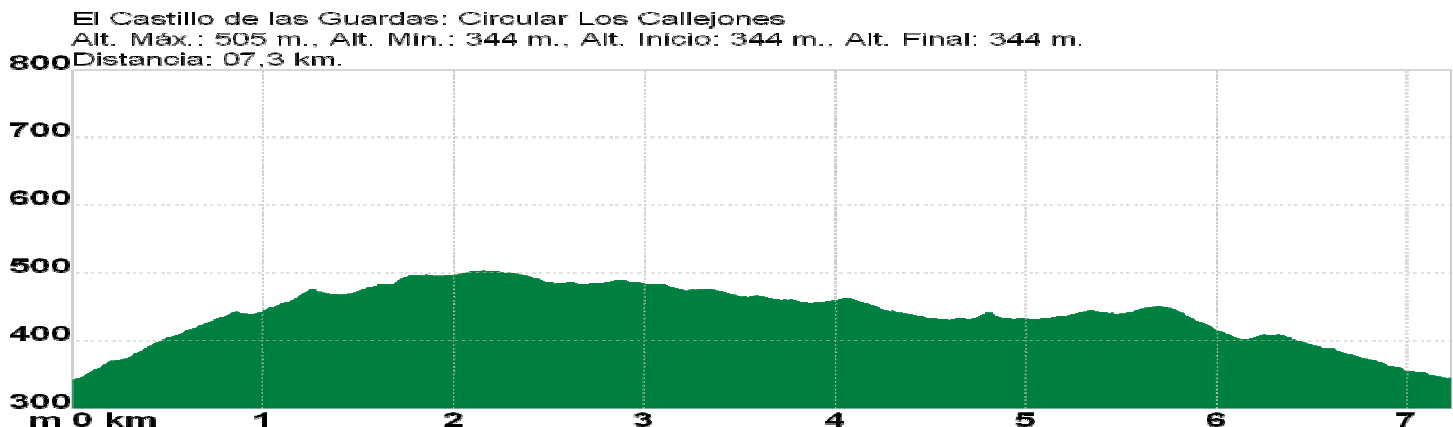
MAPAS UTILIZADOS:

Escala 1:10.000 **939 (3-4) (Instituto de Cartografía de Andalucía)**

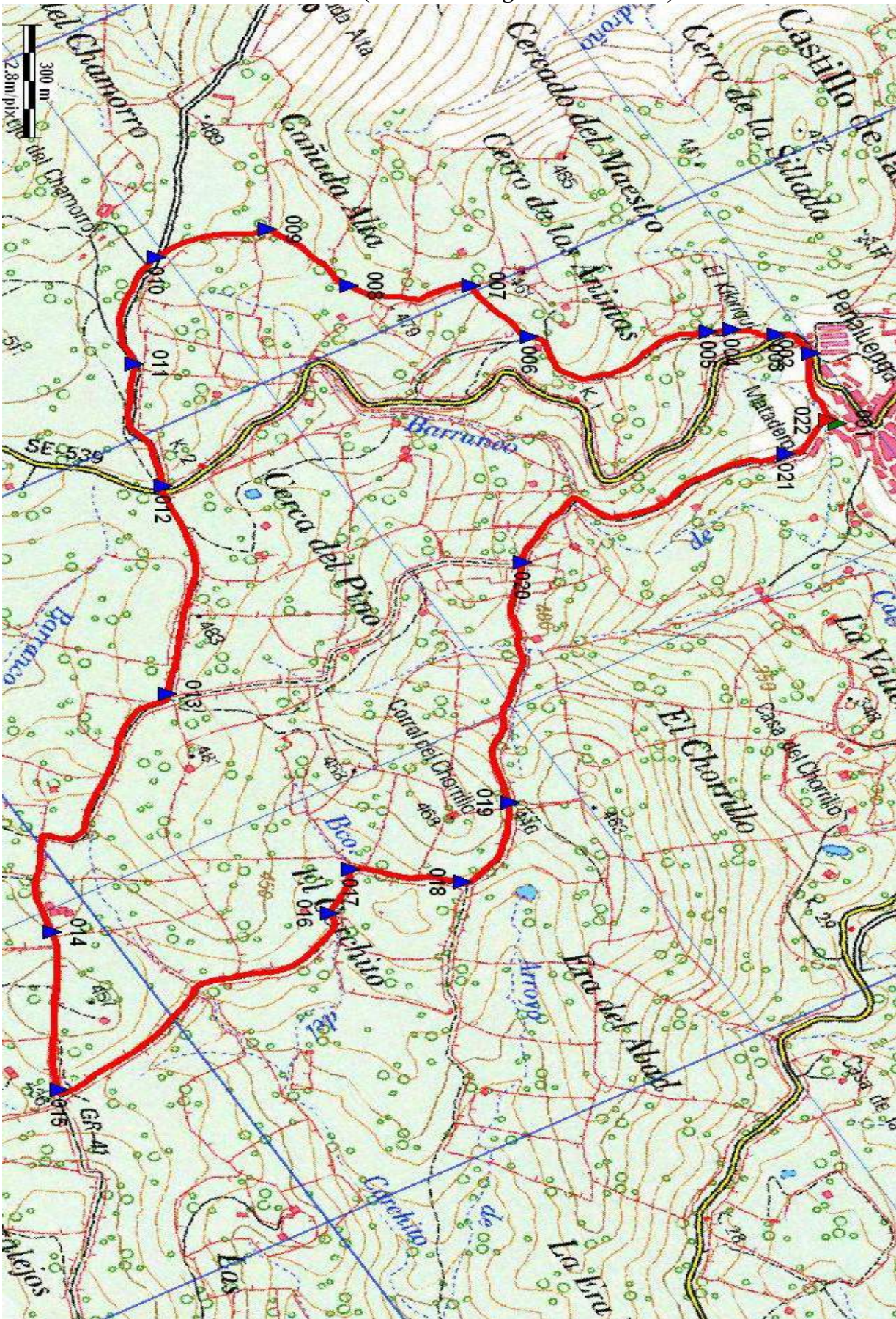
Escala 1:25.000 **939 - IV (Instituto Geográfico Nacional)**

ENLACE PARA LOS TRACKS: <http://3web.dipusevilla.es/senderos/>

PERFIL DEL RECORRIDO:








MAPA DEL RECORRIDO: 939 - IV (Instituto Geográfico Nacional)








## RUTOMETRO RECORRIDO: Circular los Callejones

### HOJA: 001

	<b>Punto/Wpt.:</b> 001 Salida	<b>Altura:</b> 342 m.
	<b>Dist. Parc.:</b> 0.000	<b>Dist. Tt.:</b> <i>00.000</i>
	<b>Coord. UTM.:</b> 29S 736.740 – 4.175.159	
Se sale de la Plaza de La Fuente por un estrecho callejón, justo en frente de la fuente.		
	<b>Punto/Wpt.:</b> 002 Carretera	<b>Altura:</b> 369 m.
	<b>Dist. Parc.:</b> 0.205	<b>Dist. Tt.:</b> <i>00.205</i>
	<b>Coord. UTM.:</b> 29S 736.551 – 4.175.194	
El callejón en subida de la salida nos lleva a la carretera, que la encontraremos a la Dcha. <b>hay que seguir de frente.</b>		
	<b>Punto/Wpt.:</b> 003 Bifurc. Crtra.	<b>Altura:</b> 375 m.
	<b>Dist. Parc.:</b> 0.100	<b>Dist. Tt.:</b> <i>00.305</i>
	<b>Coord. UTM.:</b> 29S 736.475 – 4.175.157	
La crtra. Se bifurca y se toma a la Dcha. por calle Cerro de las Ánimas.		
	<b>Punto/Wpt.:</b> 004 Camino	<b>Altura:</b> 388 m.
	<b>Dist. Parc.:</b> 0.095	<b>Dist. Tt.:</b> <i>00.400</i>
	<b>Coord. UTM.:</b> 29S 736.424 – 4.175.081	
En curva a Dcha. se abandona el asfalto y <b>se coge el camino que tenemos de frente.</b>		
	<b>Punto/Wpt.:</b> 005 Portilla 01	<b>Altura:</b> 396 m.
	<b>Dist. Parc.:</b> 0.055	<b>Dist. Tt.:</b> <i>00.455</i>
	<b>Coord. UTM.:</b> 29S 736.408 – 4.175.038	
Una frágil portilla como referencia del camino, donde podemos ver la estructura del suelo de piedra, ya bastante deteriorado.		






## RUTOMETRO RECORRIDO: Circular los Callejones

HOJA: 002

	<b>Punto/Wpt.:</b> 006 Giro Dcha 01	<b>Altura:</b> 439 m.
	<b>Dist. Parc.:</b> 0.480	<b>Dist. Tt.:</b> <i>00.935</i>
	<b>Coord. UTM.:</b> 29S 736.260 – 4.174.709	
	Aparece una bifurcación del camino y se toma a la Dcha., el camino vuelve a encajonarse entre dos muros.	
	<b>Punto/Wpt.:</b> 007 Cruce Izda	<b>Altura:</b> 452 m.
	<b>Dist. Parc.:</b> 0.185	<b>Dist. Tt.:</b> <i>01.120</i>
	<b>Coord. UTM.:</b> 29S 736.088 – 4.174.709	
	Se llega a un cruce de camino al llegar a un muro de piedras, <b>se gira a la Izda.</b> , a la Dcha. se vuelve a El Castillo, concretamente a la urb. Mirador del Castillo (Cerro de las Ánimas).	
	<b>Punto/Wpt.:</b> 008 Caseta	<b>Altura:</b> 469 m.
	<b>Dist. Parc.:</b> 0.280	<b>Dist. Tt.:</b> <i>01.400</i>
	<b>Coord. UTM.:</b> 29S 735.980 – 4.174.446	
	Se pasa por detrás de una rústica y básica casetilla, por esta zona la vegetación puede estar alta en primavera.	
	<b>Punto/Wpt.:</b> 009 Portilla 02	<b>Altura:</b> 482 m.
	<b>Dist. Parc.:</b> 0.235	<b>Dist. Tt.:</b> <i>01.635</i>
	<b>Coord. UTM.:</b> 29S 735.771 – 4.174.366	
	Al llegar a la portilla <b>se gira a la Izda.</b> y se continua paralelo al muro de piedras.	
	<b>Punto/Wpt.:</b> 010 Giro Izda. 01	<b>Altura:</b> 496 m.
	<b>Dist. Parc.:</b> 0.250	<b>Dist. Tt.:</b> <i>01.855</i>
	<b>Coord. UTM.:</b> 29S 735.740 – 4.174.136	
	Se llega a un camino asfaltado y se continúa a la Izda., en dirección a la cancela. El camino a la Dcha. lleva a una estación meteorológica. Tras pasar la cancela, se continua de frente por asfalto.	






**RUTOMETRO RECORRIDO: Circular los Callejones**

**HOJA: 003**

	<b>Punto/Wpt.:</b> 011 Portilla 03	<b>Altura:</b> 502 m.
	<b>Dist. Parc.:</b> 0.310	<b>Dist. Tt.:</b> <i>02.195</i>
	<b>Coord. UTM.:</b> 29S 735.974 – 4.173.969	
En pleno camino asfaltado, una nueva portilla, <b>S.F.P.P.</b>		
	<b>Punto/Wpt.:</b> 012 Cruce Crtra.	<b>Altura:</b> 484 m.
	<b>Dist. Parc.:</b> 0.355	<b>Dist. Tt.:</b> <i>02.550</i>
	<b>Coord. UTM.:</b> 29S 736.292 – 4.173.875	
Se cruza una Crtra. y <b>se continúa de frente</b> por un camino.		
	<b>Punto/Wpt.:</b> 013 Cruce GR-41	<b>Altura:</b> 482 m.
	<b>Dist. Parc.:</b> 0.590	<b>Dist. Tt.:</b> <i>03.140</i>
	<b>Coord. UTM.:</b> 29S 736.790 – 4.173.641	
Se llega a un nuevo cruce, en esta ocasión con un camino que es por donde viene el GR-41, <b>se gira a Dcha.</b>		
	<b>Punto/Wpt.:</b> 014 Portilla 04	<b>Altura:</b> 456 m.
	<b>Dist. Parc.:</b> 0.790	<b>Dist. Tt.:</b> <i>03.920</i>
	<b>Coord. UTM.:</b> 29S 737.256 – 4.173.152	
Entre dos muros de piedras, encontramos esta nueva portilla, tras pasarla, a pocos metros, una bifurcación, <b>tomar por la Dcha. entre los dos muros.</b>		
	<b>Punto/Wpt.:</b> 015 Giro Izda. 02	<b>Altura:</b> 443 m.
	<b>Dist. Parc.:</b> 0.430	<b>Dist. Tt.:</b> <i>04.350</i>
	<b>Coord. UTM.:</b> 29S 737.637 – 4.172.978	
Se abandona el GR-41, <b>giro a la Izda.</b> . En esta ocasión se coincide con el sendero local PR-A-320		



## RUTOMETRO RECORRIDO: Circular los Callejones

HOJA: 004

	<b>Punto/Wpt.:</b> 016 Vado - S.F.P.P.	<b>Altura:</b> 432 m.
	<b>Dist. Parc.:</b> 0.800	<b>Dist. Tt.:</b> <i>05.150</i>
	<b>Coord. UTM.:</b> 29S 737.459 – 4.173.672	
	S.F.P.P., la referencia es un vado que solo tiene agua cuando llueve.	
	<b>Punto/Wpt.:</b> 017 Vado - Muros	<b>Altura:</b> 436 m.
	<b>Dist. Parc.:</b> 0.140	<b>Dist. Tt.:</b> <i>05.290</i>
	<b>Coord. UTM.:</b> 29S 737.371 – 4.173.762	
	S.F.P.P., otro vado que ha descarnado el camino, seguir de frente entre los dos muros.	
	<b>Punto/Wpt.:</b> 018 Giro Dcha. 02	<b>Altura:</b> 440 m.
	<b>Dist. Parc.:</b> 0.240	<b>Dist. Tt.:</b> <i>05.530</i>
	<b>Coord. UTM.:</b> 29S 737.502 – 4.173.948	
	Giro a Dcha. entre dos nuevos muros.	
	<b>Punto/Wpt.:</b> 019 Portilla 05	<b>Altura:</b> 450 m.
	<b>Dist. Parc.:</b> 0.260	<b>Dist. Tt.:</b> <i>05.790</i>
	<b>Coord. UTM.:</b> 29S 737.355 – 4.174.125	
	Se atraviesa otra rústica <b>portilla</b> que aparece <b>al frente</b> , dejando a la dcha. un camino.	
	<b>Punto/Wpt.:</b> 020 S.F.P.P.	<b>Altura:</b> 405 m.
	<b>Dist. Parc.:</b> 0.670	<b>Dist. Tt.:</b> <i>06.460</i>
	<b>Coord. UTM.:</b> 29S 736.792 – 4.174.432	
	S.F.P.P. En este punto se vuelve a coincidir con el GR-41, que viene de El Castillo y sigue por el camino que aparece a la Izda.	

**RUTOMETRO RECORRIDO: Circular los Callejones**

**HOJA: 005**

	<p><b>Punto/Wpt.:</b> 021 Entrada Pueblo</p>	<p><b>Altura:</b> 352 m.</p>
	<p><b>Dist. Parc.:</b> 0.730</p>	<p><b>Dist. Tt.:</b> <i>07.190</i></p>
	<p><b>Coord. UTM.:</b> 29S 736.767 – 4.175.031</p>	
	<p>Entrada a El Castillo de las Guardas</p>	
	<p><b>Punto/Wpt.:</b> 022 Fin Recorrido</p>	<p><b>Altura:</b> 344 m.</p>
	<p><b>Dist. Parc.:</b> 0.160</p>	<p><b>Dist. Tt.:</b> <i>07.350</i></p>
	<p><b>Coord. UTM.:</b> 29S 736.725 – 4.175.145</p>	
	<p><b>FIN DEL RECORRIDO</b></p>	