



## PATRIMONIO

El municipio de Guillena se localiza sobre la antigua calzada romana de la Vía de la Plata, extendiéndose desde las faldas de Sierra Morena, hasta la margen derecha del Guadalquivir. Cuenta con un extenso patrimonio cultural, existiendo restos megalíticos de enterramientos en galerías y una construcción dolménica. Hay también un gran número de vestigios romanos, como restos de acueductos, un capitel corintio de mármol, además de otras huellas arquitectónicas de la época. También forma parte de su patrimonio la Iglesia Parroquial de Nuestra Señora de la Granada, obra de estilo mudéjar del siglo XVI y el Ayuntamiento, de estilo neoclásico.

La Iglesia Parroquial de Nuestra Señora del Rosario, del siglo XV, se localiza en Las Pajanosas, una de las dos pedanías con las que cuenta el término municipal y de donde parte nuestro sendero lineal. Este sendero recupera el antiguo camino vecinal que comunica los núcleos poblacionales de esta última con El Garrobo.

El enclave del actual núcleo

urbano de El Garrobo puede situarse en tiempos de los visigodos, aunque los primeros indicios de asentamiento humano consisten, al igual que en el municipio de Guillena, en enterramientos megalíticos. Sobresale dentro su patrimonio la Iglesia Parroquial de la Concepción, datada originariamente en el siglo XV.



## PAISAJE

El sendero inicia su recorrido en la Avenida de la Plata de Las Pajanosas, calle que parte de su vía principal, la antigua Nacional 630. Atravesamos el paso elevado sobre la Autovía de la Plata, A-66 y penetramos en un camino encajado entre paredes de piedra seca, hasta atravesar la linde entre los dos municipios en el arroyo de La Parrita. Esta parte del recorrido gana en belleza, ya que



podemos disfrutar de la presencia de especies arbustivas, como madroños (*Arbutus unedo*) y lentiscos (*Pistacia lentiscus*), así como de especies arbóreas como acebuches (*Olea europaea* var. *sylvestris*), aladiernos (*Rhamnus alaternus*) y encinas (*Quercus ilex*). Esta formaciones vegetales nos acompañan hasta la portada de la Finca la Parrita.

Continuamos hasta llegar a encontrar la carretera SE-3408 que comunica Gerena y El Garrobo, a partir de este punto el trazado de nuestro sendero discurre por su margen derecha, coincidiendo con la Vía pecuaria Cordel de los Camellos, en donde podemos seguir disfrutando de zonas adeshadas.



## FAUNA

Pueblan estos parajes pequeños mamíferos como el tejón (*Meles meles*), el meloncillo (*Herpestes ichneumon*), el turón (*Mustela putorius*) y la comadreja (*Mustela nivalis*), así como, reptiles como la culebra de herradura (*Hemorrhois hippocrepsis*) y la lagartija de cola roja (*Acanthodactylus erythrurus*).



También será fácil avistar durante de nuestro caminar especies cinegéticas, como la perdiz roja (*Alectoris rufa*), el conejo (*Oryctolagus cuniculus*) y la liebre (*Lepus* sp.), Igualmente, aguilas reales (*Aquila chrysaetos*) y perdiceras (*Aquila fasciata*) surcan el cielo, pudiendo además amenizar nuestro caminar el canto de pequeñas avejillas como el mirlo (*Turdus merula*) y el ruiseñor (*Luscinia megarhynchos*).



## FICHA DE LOCALIZACIÓN

Municipio	Las Pajanosas-El Garrobo
Hoja del MTN-50 ED-50. Huso 29	961
Coordenadas UTM	INICIO: 4.163.307 755.468
	FINAL: 4.167.837 749.789



## CÓMO LLEGAR

Tomar la autovía, Ruta de La Plata, A-66 sentido, Sevilla-Mérida, y la salida 790 hacia SE-3411, Guillena-Las Pajanosas.



## TRANSPORTE PÚBLICO

Mediante Autobús diario de la compañía DAMAS S.A.  
Tif. 902 450 550

[www.damas-sa.com](http://www.damas-sa.com)



## DE INTERÉS

Ntra. Sra. del Rosario, Parque la Zahurdilla, Zoo de Sevilla, Punto de interes turistico-gastronomico. Dolmen del Toril. Túmulo del cerro Cabeza del Moro. Iglesia de la Concepción. Fuente y Lavaderos Nuestra Señora de la Estrella.



<http://3web.dipusevilla.es/senderos/>

Programa de Fomento de Empleo Agrario



LAS PAJANOSAS - EL GARROBO

**Sendero Camino Viejo Las Pajanosas - El Garrobo**

# LAS PAJANOSAS - EL GARROBO



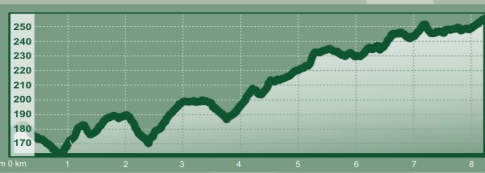
## EL SENDERO

- Nombre** Camino Viejo
- Longitud** 8,2 Km
- Trayecto** Lineal
- Duración** 2,30 horas
- Sombra** Por tramos
- Permisos** No
- Dificultad** Baja

Valoración MIDE\*

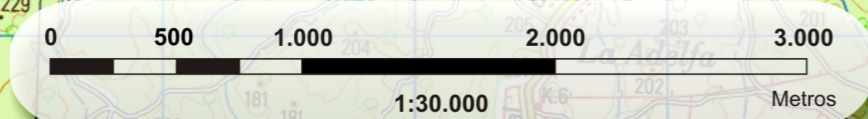
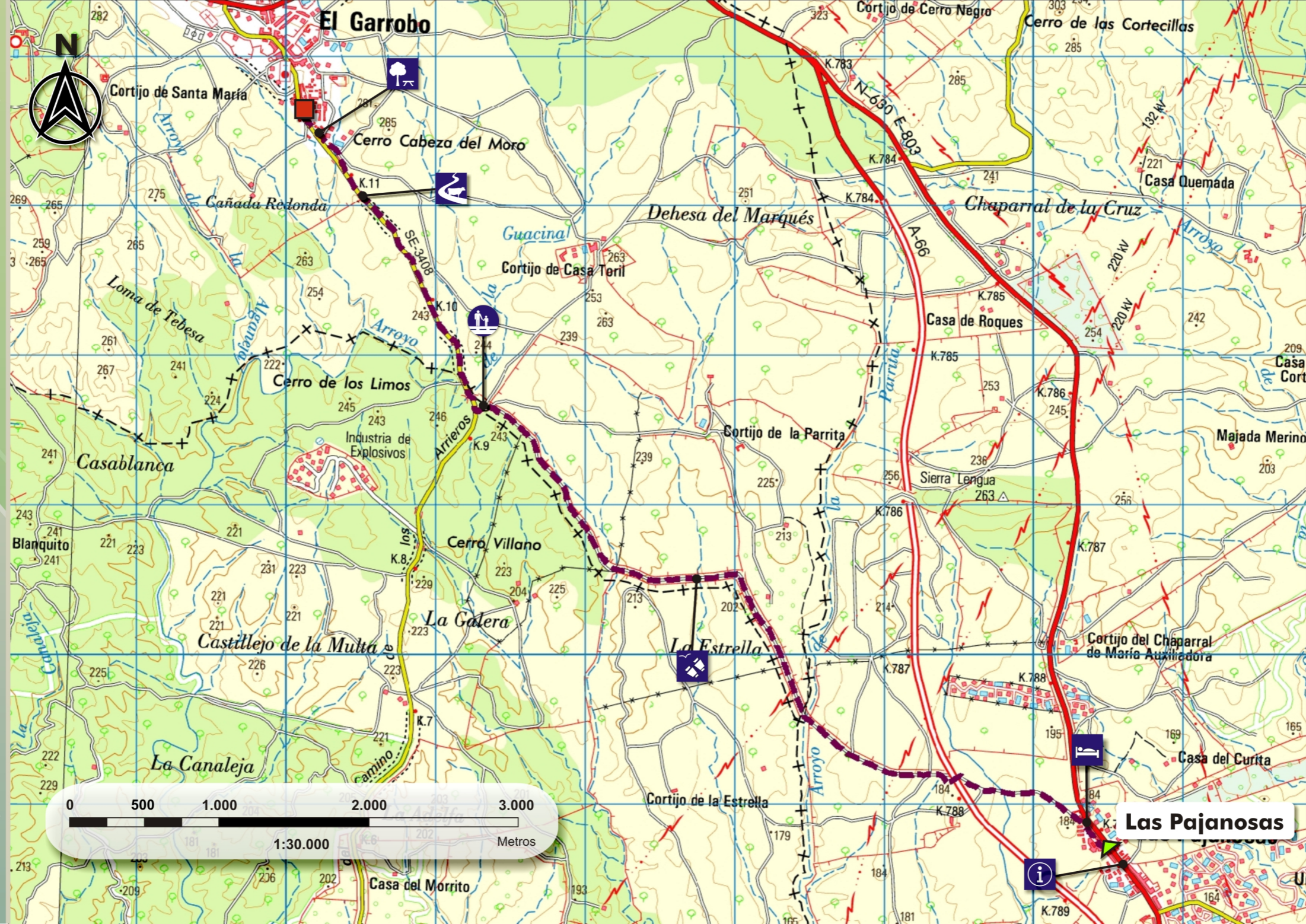
Medio	1
Itinerario	1
Desplazamiento	1
Esfuerzo	1

## PERFIL DEL RECORRIDO



- Altura Máxima** 256 m
- Altura Mínima** 162 m

\* Condiciones de primavera, tiempos estimados según criterio MIDE, sin paradas



## LOCALIZACIÓN



## LAS PAJANOSAS - EL GARROBO

Municipios **Guillena - El Garrobo**  
Población

## LEYENDA

- Itinerario sendero
- Inicio de sendero
- Fin de sendero
- Término Municipal
- Edificios
- Carretera autonómica
- Carretera provincial
- Caminos
- Red hidrográfica
- Ferrocarril
- Área recreativa
- Vía pecuaria
- Iglesia
- Fuente
- Observación de fauna
- Información
- Hotel/hotel
- Precaución carretera