



PATRIMONIO

Tras la cornisa del Aljarafe, en las primeras estribaciones de la Sierra Morena occidental de la provincia de Sevilla, el núcleo urbano de Aznalcóllar marca la transición entre terrenos agrarios de campiña y los forestales de los montes serranos. Las suaves ondulaciones de estos montes ocultan profundos barrancos por donde discurre una amplia red fluvial que alimenta al Paisaje Protegido del Corredor Verde del Guadiamar.

Prueba de la relación histórica de esta zona y la extracción de mineral se localizan restos arqueológicos mineros de época prehistórica, datados en el Calcolítico. En nuestro recorrido encontramos un singular polvorín minero circular abovedado. En el patrimonio cultural destaca la iglesia neoclásica Ntra. Sra. de la Consolación, que data del siglo XVIII. Con planta de cruz latina alberga en su interior un púlpito de hierro forjado y dos pilas de agua bendita fechadas en 1796.

Relevantes también entre su extenso patrimonio son: la Capilla de la Cruz



PAISAJE

Se puede disfrutar a lo lejos de las llanuras cerealistas y lomas de olivar, y de inmediato, los primeros bosques de vegetación serrana autóctona y la lámina de agua del embalse del Río Agrío, con el discurrir de sus meandros hasta alcanzar la línea del horizonte.

Pueblan estos terrenos el alcornoque (*Quercus suber*), acompañado de arbustos principalmente por jaras, brezos, lentiscos, acebuches, madroños y durillos.



de abajo, con su retablo de Santa Elena (imagen del siglo XVIII); la Capilla de la Cruz de Arriba, en la que destacan dos retablos: el de La Cruz y el de La Virgen, La Zawiya, capilla levantada en la época medieval, que forma parte de una antigua edificación mudéjar que se encuentra en el camposanto de la localidad; y el Torreón de la Dehesilla, torre que se sitúa sobre una elevación en el centro de la zona de la campiña, perfectamente visible desde el Castillo de Aznalcóllar, formando parte de un extenso conjunto defensivo de época almohade (siglos XII-XIII) extendido hasta el Aljarafe.



FAUNA

A lo largo de nuestro caminar podremos apreciar huellas de la presencia del esquivo gato montés (*Felis silvestris*), también de otros pequeños mamíferos como el meloncillo (*Herpestes ichneumon*) y el tejón (*Meles meles*). Cercana a los cursos de agua, podremos avistar a la nutria (*Lutra lutra*), siendo los peces



más frecuentes, el barbo (*Barbus barbus*), la carpa (*Cyprinus carpio*) y la perca americana (*Micropterus salmoides*).

Águilas calzadas, reales, culebreras, y arrendajos surcan el cielo en nuestro recorrido, pudiéndonos sorprender en el silencio de las noches el búho real y el cárabo. También si tenemos suerte, avistaremos una pequeña y rara ave, el roquero solitario (*Monticola solitarius*).

Este sendero es propicio para disfrutarlo en cualquier época del año, aunque indudablemente, el invierno y la primavera son las estaciones de mayor apogeo de su biodiversidad.

De gran interés ecológico cuenta con la presencia del brezo del Andévalo (*Erica andevalensis*), el helecho real (*Osmunda regalis*) o la herbácea *Carex helodes*, dada esta última por extinguida, y descubierta posteriormente en esta zona.

En las riberas se da paso a especies como el aliso (*Alnus glutinosa*), el fresno (*Fraxinus angustifolia*) y al sauce (*Salix atrocinerea*), formando en ocasiones bosques galería de gran belleza.



FICHA DE LOCALIZACIÓN

Municipio	Aznalcóllar
Hoja del MTN-50 ED-50. Huso 29	961
Coordenadas UTM	INICIO: 4.156.652 741.497
	FINAL: 4.156.652 741.497



CÓMO LLEGAR

Desde Sevilla por la La Autovía Ruta de la Plata, A-66, en dirección Mérida, tomar la salida 795 hacia A-477, en dirección Gerena - Aznalcóllar.



TRANSPORTE PÚBLICO

Mediante Autobús diario de la compañía DAMAS S.A.
Tlf. 902 450 550
www.damas-sa.com



DE INTERÉS

Iglesia Ntra. Sra. de la Consolación. La Zawiya. Capilla de la Cruz de abajo Capilla de la Cruz de arriba. orreón de la Dehesilla. Restos del Castillo de Aznalcóllar.



<http://3web.dipusevilla.es/senderos/>

Programa de Fomento de Empleo Agrario



AZNALCOLLAR

**Sendero
La Zarcita**



AZNALCOLLAR

EI SENDERO

Nombre La Zarcita

Longitud 9,5 Km

Trayecto Circular

Duración 3,30 horas

Sombra Escasa

Permisos No

Dificultad Media

Valoración MIDE*

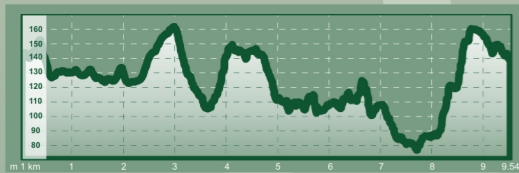
Medio 1

Itinerario 1

Desplazamiento 1

Esfuerzo 2

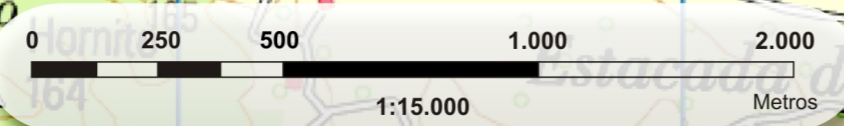
PERFIL DEL RECORRIDO



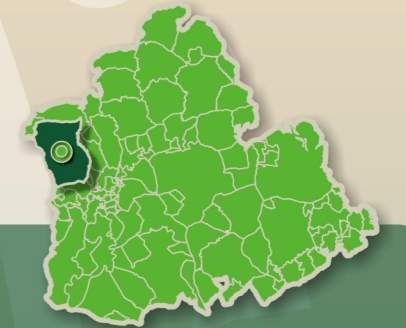
Altura Máxima 162 m

Altura Mínima 77 m

* Condiciones de primavera, tiempos estimados según criterio MIDE, sin paradas



LOCALIZACIÓN



AZNALCÓLLAR

Municipio Aznalcóllar

Población 6.200 hab. (2013)

LEYENDA

- Itinerario sendero
- Inicio de sendero
- Fin de sendero
- Término Municipal
- Edificios
- Carretera autonómica
- Carretera provincial
- Caminos
- Red hidrográfica
- Ferrocarril
- Mirador
- Área recreativa
- Registro Mina
- Vía pecuaria
- Iglesia
- Vistas panorámicas