





II PROGRAMA PROVINCIAL DE SENDEROS DIPUTACIÓN DE SEVILLA

MEMORIA DE ACTIVIDAD			
Denominación de la actividad		Sendero El Pedroso – Estaciones del Huesnar	
Número del sendero	s/n	Tipo de sendero	Lineal
Itinerario	Puente sobre el río Huesnar. Carretera A-452 Constantina a El Pedroso - Estación de tren Cazalla-Constantina		
Cómo llegar	Desde Sevilla tomamos la carretera A-8005 que nos conduce a Cantillana y luego por la A-432 Ilegaremos a El Pedroso.		

A.- DATOS TÉCNICOS					
Municipios	El Pedroso y Cazalla de la Sierra				
Comarca	Sierra Norte de Sevilla				
Punto de inicio del sendero	Puente sobre el río Huesnar. Carretera A-452 Constantina a El Pedroso				
Coordenadas UTM del inicio	30S 259712 4190767				
Punto final del sendero	Estación de tren Cazalla - Constantina				
Coordenadas UTM punto final	30S 262281 4201814				
Distancia Total	14,9 km. (Ida)				
Tiempo de marcha:	5 h paradas incluidas				
Tipo de viario y firme	Pista asfaltada: 0 % Vereda: 35 % Pista de tierra: 65 %				
Desnivel positivo	410 m				
Desnivel negativo	270 m				
Dificultad. Valoración según método MIDE (El MIDE valora de 1 a 5 puntos (de menos a más) los siguientes aspectos de dificultad):					
	MEDIO Severidad del medio natural	2		DESPLAZAMIENTO Dificultad en el desplazamiento	2
	ITINERARIO Orientación en el itinerario	2		ESFUERZO Cantidad de esfuerzo necesario	3
Paso de ríos, arroyos	No. Excepcionalmente, en época de lluvias, algún arroyo puede llevar algo de agua.				
Puntos de agua	No				
Sombra	Abundante.				

II PROGRAMA PROVINCIAL DE SENDEROS DIPUTACIÓN DE SEVILLA

B.- ORGANIZACIÓN PREVIA

Además de la organización y coordinación llevadas a cabo entre la Diputación de Sevilla y la FAM para esta última jornada veraniega de senderismo del segundo programa provincial de Senderos de Sevilla, hay que destacar la labor sobre el terreno de los guías profesionales encargados de la preparación en los días previos a la marcha.

La revisión previa del sendero, es necesaria para evaluar las condiciones del mismo y delimitar posibles peligros, así como, elaborar un plan de acción ante posibles incidencias.

C.- DATOS DE LA ACTIVIDAD

Lugar	El Pedroso (Sevilla)
Hora de encuentro	9:00 AM
Puntos de Salida/Ilegada	Av. de Constantina - El Pedroso con traslado posterior al punto de inicio carretera A-452 Constantina – El Pedroso, en el área recreativa.
Nº de Inscritos	91
Nº Participantes	87
Transporte	4 autobuses procedentes de varios municipios (Arahal, Alanís, Villanueva del Río y Minas y la Puebla de Cazalla)
Guía Principal	Evaristo Terán
Técnicos de ruta	Manuel Yanes, Ernesto Dauphin
Sanitario	Javier Tello
Coordinador Técnico	Ernesto Dauphin
Coche de apoyo	Si. Todoterreno aportado por el Ayuntamiento de El Pedroso con inclusión de 2 avituallamientos líquidos durante la ruta.
Condiciones ambientales	Día caluroso y soleado.
Incidencias	Las incidencias fueron mínimas. Hubo puntualidad por parte de todos los participantes y los desplazamientos al punto de inicio, coordinados perfectamente, lo que ayudó a iniciar la ruta según el horario previsto. Destacar la retirada en vehículo de apoyo de una participante con forma de física inadecuada para esta actividad, influyendo muy posiblemente las altas temperaturas previstas para la jornada. También se atendió a otra senderista por una ligera hipoglucemia, la cual es tratada y recuperada perfectamente por el personal sanitario, continuando el recorrido hasta su finalización con normalidad.



II PROGRAMA PROVINCIAL DE SENDEROS DIPUTACIÓN DE SEVILLA

D.- DESARROLLO DE LA ACTIVIDAD

La actividad comenzó con la recepción de los participantes en el punto de encuentro fijado, a partir de las 09:00 horas.

Una vez reunidos todos los participantes, se procedió a dar una breve charla informativa y de seguridad, donde se advirtió por parte de los guías de la especial "dureza" que presentaría el sendero a recorrer debido a las temperaturas previstas. Se recordó también que era necesario llevar más agua de lo habitual para este sendero por el mismo motivo.

Se hizo hincapié también en la necesidad recordad y cumplir con las normas sanitarias de seguridad ante la amenaza de los rebotes de Covid-19. Se aconsejó insistentemente en la necesidad del uso de mascarilla siempre que fuese posible y en los momentos en que esto no resultase soportable, distanciarnos de los demás para mantener la distancia de seguridad.

Finalmente se explicó la logística que seguirían los autobuses para dejar a los senderistas en el punto de inicio de la ruta y la recogida en el punto final, ya que ambos se encontraban lejos de las poblaciones de El Pedroso y Cazalla de la Sierra.

La ruta comenzó después de la foto "oficial" de salida cumpliendo escrupulosamente los horarios previstos por la organización técnica de la ruta.

Durante el primer tramo de sendero, se marchó durante casi todo el trayecto en zona de sombra. Pese a que el grupo caminaba muy estirado debido a lo estrecho de la senda y a la necesidad de mantener la distancia de seguridad, el tiempo de distancia entre la cabeza y la cola del grupo nunca fue mayor de cinco minutos.

Pese a esto, se hizo una pequeña parada técnica para acortar el grupo antes de entrar en una zona de casas habitadas, donde había presencia de perros.

Tras pasar esta zona el siguiente punto donde hubo que extremar la precaución fue en un puente que presenta un estado bastante deteriorado, advertido según cartelería en el lugar, y por donde el grupo, según lo previsto tras revisión por el personal técnico, realizó el vadeo de arroyo por un estrechamiento sin ningún tipo de complicación, ya que en esta época del año presenta un caudal bajo quizás en época de lluvias, el cruzarlo pueda presentar un problema para los usuarios del sendero.

Ya por la otra margen del río, accedíamos al tramo en el que la sombra comenzaba a escasear, Tras alguna pequeña subida, y ya alcanzando el meridiano de la ruta, se alcanzaba el vehículo de apoyo, ubicado en un lugar estratégico, y que sirvió para aportar a todos los participantes un avituallamiento líquido refrescante que fue muy agradecido.

Tras el reparto de botellas de agua fría por parte del coche de apoyo y tomarse un breve descanso, el grupo continuó el camino. Al poco de la reanudación de la marcha siguiendo la planificación prevista, rodeábamos un pequeño colmenar situado justo en la margen del sendero para alejarnos de las abejas, que a esa hora del día se mostraban activas.



II PROGRAMA PROVINCIAL DE SENDEROS DIPUTACIÓN DE SEVILLA

Desde este punto, la ruta se hacía más exigente debido a la ausencia de sombra. En el kilómetro 10, como estaba previsto, pudimos tomarnos un descanso más largo para comer, rehidratarnos y descansar a la sombra de un bosquecillo de chopos, junto a la orilla de la Ribera del Huesnar.

El último tercio del recorrido se realizó casi sin paradas. En este tramo, el trabajo del personal técnico conlleva más el controlar el ritmo de cabeza y el animar a los participantes de cola para alcanzar el final de la ruta con el grupo lo más compacto posible. A las 14:30, se da por concluida la ruta en la Estación de tren de Cazalla-Constantina, según el horario previsto, donde nos esperan los autobuses.

D.1.- RITMO

El ritmo marcado por los guías fue lento, tal como se había acordado previamente, aunque se optó por acortar el número de paradas y reducir ligeramente los tiempos de las mismas, lo que supuso reducir el tiempo estimado, y evitar así la exposición a las altas temperaturas previstas para el día.

D.2.- HORARIOS

La recepción de participantes comenzó a las 09:00 horas.

La bienvenida y presentación a los senderistas se prolongó hasta las 9:20 horas.

El itinerario comenzó a las 9:30 horas.

La ruta finalizó a las 14:30 horas.

D.3.- PARTICIPANTES

Para esta jornada de senderismo, el número de inscritos fue sensiblemente más baja que en ocasiones anteriores. El estado atípico de "nueva normalidad" y la previsión de altas temperaturas durante el recorrido, pensamos que fueron las causantes de este hecho. No obstante, el número de participantes inscritos fue de 91, y finalmente la participación fue de 87, de los cuales 47 fueron hombres y 40 mujeres.

La organización repartió a cada participante inscrito un buff, obsequio de la organización como recuerdo de la participación en el Programa de Senderos, que fue muy bien recibido.



II PROGRAMA PROVINCIAL DE SENDEROS DIPUTACIÓN DE SEVILLA

E.- VALORACION DE LA ACTIVIDAD

ASPECTOS POSITIVOS DESTACABLES

- ✓ A pesar del estado atípico que impone la nueva normalidad y las temperaturas previstas para esta época del año, el grupo de participantes fue bastante numeroso.
- ✓ Resaltar también el alto porcentaje de mujeres participantes en la ruta, lo que podríamos atribuir en parte al excelente trabajo de promoción del senderismo llevados a cabo por la FAM.
- ✓ Destacar también el comportamiento cívico y comprometido que caracteriza a los participantes de este Programa de Senderos, a lo que hay que añadir el compromiso para con los demás demostrado por todos, al cumplir las normas de seguridad establecidas y recordadas por nuestro equipo de guías que establece la nueva normalidad
- ✓ El número de personal técnico en ruta estuvo adaptado al número de participantes y a la heterogénea forma física y técnica del grupo. De este modo se pudo atender de forma adecuada y segura a todos los participantes.
- ✓ El contar con personal sanitario (enfermero) con un botiquín y experiencia adecuada a la actividad a desarrollar, incluyendo también un DESA, garantiza sin duda una respuesta rápida a potenciales incidencias de carácter sanitario, convirtiendo también, a estas rutas, en actividades cardio-aseguradas, lo que supone un plus de calidad y seguridad en la organización y desarrollo de las mismas.

En Sevilla a 13 de julio de 2020

Fdo.: Ernesto Dauphin Mediano
Coordinador Técnico del Programa
Logista y Guía de Montaña

Fdo.: Manolo Yanes Sánchez
Delegado FAM Sevilla
Vicepresidente 2º FAM



II PROGRAMA PROVINCIAL DE SENDEROS DIPUTACIÓN DE SEVILLA

RESUMEN FOTOGRÁFICO



Delegación FAM Sevilla: 674238849

E-mail: sevilla@fedamon.com

www.fedamon.com