





II PROGRAMA PROVINCIAL DE SENDEROS DIPUTACIÓN DE SEVILLA

MEMORIA DE ACTIVIDAD			
Denominación de la actividad		Sendero La Zarcita – Aznalcóllar (Sevilla)	
Número del sendero	Sin matricula	Tipo de sendero	Circular
Itinerario	Aznalcóllar – Sendero La Zarcita - Aznalcóllar		
Cómo llegar	Desde Sevilla por la A-66 hasta el km. 790, donde se toma el desvío a Gerena por la A-477 y tras 13 km. Desde Gerena se llega a Aznalcóllar.		

A.- DATOS TÉCNICOS					
Municipios	Aznalcóllar				
Comarca	Sierra Norte Sevilla				
Punto de inicio del sendero	c/ Sevilla, frente al Teatro Municipal				
Coordenadas UTM del inicio	29S 741365 4156438				
Punto final del sendero	c/ Sevilla, frente al Teatro Municipal				
Coordenadas UTM punto final	29S 741365 4156438				
Distancia Total	9,6 km				
Tiempo de marcha:	4 h				
Tipo de viario y firme	Pista asfaltada: 15 % Vereda: 45 % Pista de tierra: 40 %				
Desnivel positivo	355 m				
Desnivel negativo	355 m				
Dificultad. Valoración según método MIDE (El MIDE valora de 1 a 5 puntos (de menos a más) los siguientes aspectos de dificultad):					
	MEDIO Severidad del medio natural	1		DESPLAZAMIENTO Dificultad en el desplazamiento	2
	ITINERARIO Orientación en el itinerario	2		ESFUERZO Cantidad de esfuerzo necesario	3
Paso de ríos, arroyos	Si				
Puntos de agua	No				
Sombra	Escasa				



II PROGRAMA PROVINCIAL DE SENDEROS DIPUTACIÓN DE SEVILLA

B.- ORGANIZACIÓN PREVIA

Además de la organización y coordinación llevadas a cabo entre la **Diputación de Sevilla** y la **FAM** para esta ruta de senderismo del **II Programa Provincial de Senderos de la Diputación de Sevilla**, hay que destacar la labor sobre el terreno de los Guías profesionales y personal técnico encargados de la preparación en los días previos a la marcha.

La revisión previa del sendero, es necesaria para evaluar las condiciones del mismo y delimitar posibles riesgos, así como, elaborar un plan de acción ante posibles incidencias.

C.- DATOS DE LA ACTIVIDAD

Lugar	Aznalcóllar (Sevilla)
Hora de encuentro	9:30 AM
Puntos de Salida/Ilegada	c/ Sevilla, frente al Teatro Municipal
Nº de Inscritos	122
Nº Participantes	102
Transporte	2 autobuses procedentes de Villanueva del Río y Minas y El Arahal
Guía Principal	Evaristo Terán
Técnicos de ruta	Manuel Yanes, Antonio Fraile, Ernesto Dauphin
Sanitario	Javier Tello
Coordinador Técnico	Ernesto Dauphin
Coche de apoyo	Si. Vehículo de Protección Civil aportado por el Ayuntamiento de Aznalcóllar.
Condiciones ambientales	Día perfecto para la práctica del senderismo: soleado y con temperatura agradable.
Incidencias	<p>En la primera mitad de la ruta, el equipo de guías recomienda a uno de los participantes que haga uso del vehículo de apoyo, ya que su condición física no era apta para realizar el sendero con seguridad. El participante así lo hace, entendiendo la situación, lo cual agradecemos y valoramos, pues de este modo se garantiza una marcha óptima y segura del grupo.</p> <p>En el último tramo de la ruta, una participante requiere de la atención del servicio sanitario, quien la atiende y recupera, aconsejando a la participante finalizar el tramo final de ruta en el vehículo de apoyo.</p>



II PROGRAMA PROVINCIAL DE SENDEROS DIPUTACIÓN DE SEVILLA

D.- DESARROLLO DE LA ACTIVIDAD

La actividad comenzó con la recepción de los participantes en el punto de encuentro fijado, a partir de las 09:15 horas.

Tras la bienvenida a los participantes por parte del Delegado de la FAM en Sevilla, y una breve charla técnica por parte del equipo de guías, la caminata se inició a las 9:45 h. Se realizó una corta parada frente al Ayuntamiento, donde el alcalde de Aznalcóllar saludó a los senderistas y se realizó una foto de grupo para el recuerdo. Posteriormente, el grupo recorrió algunas calles de la localidad hasta alcanzar el sendero propiamente dicho.

La mañana se presentaba soleada, aunque corría una ligera brisa que invitaba a ir abrigados, y que posteriormente ayudó a que el día se mantuviese con una temperatura muy agradable. A la salida del pueblo, ya en el sendero, se hizo una primera parada técnica para quitarnos ropa, pues, aunque la marcha era lenta, la temperatura invitaba con el ejercicio a desprenderse de alguna ropa de abrigo.

El grupo fue marchando sin prisas, pero con muy pocas pausas, de forma tan compacta como permitía el camino. En el punto de cruce del Arroyo Tamujoso, el grupo debía ascender a un mirador donde poder contemplar unas fantásticas vistas del pantano del Agrio, existiendo la opción de no subir al mismo, especialmente para aquellos participantes que físicamente pudieran ir más justos. Aquí un muy reducido grupo de participantes optó por esperar al grupo principal, quedándose con ellos uno de los guías del equipo. La mayoría optó por hacer el ascenso y disfrutar de las bonitas vistas.

De regreso al sendero circular tras la visita al mirador, se realizó una parada de media hora para comer algo y descansar.

Después del descanso, continuó la ruta siguiendo la orilla del pantano durante buena parte del resto del recorrido pasando junto a la presa. A partir de la presa nos quedaba un trecho más, por una zona llana antes de la última y mayor subida de todo el recorrido, para entrar por la zona más alta del pueblo de Aznalcóllar, junto al complejo deportivo municipal.

Continuando con la filosofía de los recorridos del primer programa de senderos de la provincia de Sevilla, en este segundo, el equipo de guías acordó marcar un ritmo lento, para que todos los participantes, pudiesen terminar sin problemas la caminata. Aun así, no podemos olvidar de que se trata de una actividad senderista de varias horas de duración y que es necesario estar habituado a caminar y contar con una mínima forma física para poder terminar las rutas cómodamente.

La ruta se dio por concluida tras unas palabras de agradecimiento y despedida del Delegado de la FAM en Sevilla y el agradecimiento de los participantes.



II PROGRAMA PROVINCIAL DE SENDEROS DIPUTACIÓN DE SEVILLA

D.1.- RITMO

El ritmo marcado por el personal técnico fue lento y adaptado al grupo, tal y como se había acordado previamente, cumpliendo así con la previsión estimada de 4 horas de recorrido.

D.2.- HORARIOS

La recepción de participantes comenzó a las 09:15 horas.

La bienvenida, recepción y presentación a los senderistas se prolongó hasta las 09:45 horas

El itinerario comenzó a las 09:45 horas.

La ruta finalizó a las 13:45 horas.

D.3.- PARTICIPANTES

A la ruta asistieron 102 participantes, de 122 inscritos.

La organización repartió a cada participante inscrito un buff de regalo como recuerdo de la participación que fue muy bien recibido.

E.- VALORACION DE LA ACTIVIDAD

ASPECTOS POSITIVOS DESTACABLES

- ✓ La respuesta y demanda, cada día mayor, hacia este tipo de actividades en el medio natural por parte de la población es algo evidente y que destaca la importancia del senderismo como práctica deportiva y elemento biosaludable.
- ✓ Resaltar también la amplia participación de senderistas a título individual, lo cual manifiesta el eco social positivo que tiene este Programa que continua creciendo día a día gracias a una bien definida y estructurada organización.
- ✓ Destacar también la amplia participación de mujeres en la ruta, lo cual es un claro fruto del trabajo de promoción del senderismo llevado a cabo por la FAM y Diputación de Sevilla en esta modalidad deportiva.
- ✓ El número de personal técnico en ruta estuvo adaptado al número de participantes y a la heterogénea forma física y técnica del grupo. De este modo se pudo atender de forma adecuada y segura a todos los participantes.



II PROGRAMA PROVINCIAL DE SENDEROS DIPUTACIÓN DE SEVILLA

- ✓ El contar con personal sanitario (enfermero) con un botiquín y experiencia adecuada a la actividad a desarrollar, incluyendo también un DESA y vehículo de apoyo, garantiza sin duda una respuesta rápida a potenciales necesidades sanitarias, convirtiendo también, a estas rutas, en actividades cardio-aseguradas, lo que supone un plus de calidad y seguridad en la organización y desarrollo de las mismas.

En Sevilla a 9 de marzo de 2020

Fdo.: Ernesto Dauphin Mediano
Coordinador Técnico del Programa
Logista y Guía de Montaña

Fdo.: Manolo Yanes Sánchez
Delegado FAM Sevilla
Vicepresidente 2º FAM



II PROGRAMA PROVINCIAL DE SENDEROS DIPUTACIÓN DE SEVILLA

RESUMEN FOTOGRÁFICO



Delegación FAM Sevilla: 674238849

E-mail: sevilla@fedamon.com

www.fedamon.com