













II PROGRAMA PROVINCIAL DE SENDEROS DIPUTACIÓN DE SEVILLA

| FICHA TÉCNICA ACTIVIDAD | | | |
|------------------------------|--|-----------------|---------------|
| Denominación de la actividad | Sendero de las Estaciones del Huesna | | |
| Número del sendero | S/N | Tipo de sendero | Lineal |
| Itinerario | Sevilla – Cantillana – El Pedroso – Estación de Cazalla/Constantina - Regreso a Sevilla | | |
| Cómo llegar | Desde Sevilla, primero por la A-8008 y tomaremos un desvío por la SE-3101 para llegar a Cantillana. Desde aquí, tomaremos la A-432 hasta El Pedroso. | | |
| Punto de encuentro | Parking Estación de Tren de El Pedroso (Una vez recepcionado el grupo será necesario transporte (bus/vehículo) para desplazarnos hasta el punto de inicio de la actividad) | | |
| Hora de encuentro | 9:00 AM | Fecha Actividad | 12 – 07 -2020 |

| A.- DATOS TÉCNICOS | | | | | | | | | | | | | |
|--|--|---|---|---|---|---|----------|---|---|----------|---|---|----------|
| Municipios | El Pedroso | | | | | | | | | | | | |
| Comarca | Sierra Norte de Sevilla | | | | | | | | | | | | |
| Punto de inicio del sendero | Carretera El Pedroso - Constantina | | | | | | | | | | | | |
| Coordenadas UTM del inicio | 30S 259712 4190767 | | | | | | | | | | | | |
| Punto final del sendero | Estación de Tren Cazalla / Constantina | | | | | | | | | | | | |
| Coordenadas UTM punto final | 30S 262281 4201814 | | | | | | | | | | | | |
| Distancia Total | 15 km | | | | | | | | | | | | |
| Tiempo de marcha estimado: | 5 h 30´ | | | | | | | | | | | | |
| Tipo de viario y firme | Pista asfaltada: 0 % Vereda: 35 % Pista de tierra: 65 % | | | | | | | | | | | | |
| Desnivel positivo | 378 m | | | | | | | | | | | | |
| Desnivel negativo | 247 m | | | | | | | | | | | | |
| <p>Dificultad. Valoración según método MIDE (El MIDE valora de 1 a 5 puntos (de menos a más) los siguientes aspectos de dificultad):</p> <table border="1" style="width: 100%; border-collapse: collapse; text-align: center;"> <tbody> <tr> <td style="width: 15%;"></td> <td style="width: 35%;">MEDIO Severidad del medio natural</td> <td style="width: 10%; color: red; font-size: 24px;">2</td> <td style="width: 15%;"></td> <td style="width: 25%;">DESPLAZAMIENTO Dificultad en el desplazamiento</td> <td style="width: 10%; color: red; font-size: 24px;">2</td> </tr> <tr> <td></td> <td>ITINERARIO Orientación en el itinerario</td> <td style="color: red; font-size: 24px;">2</td> <td></td> <td>ESFUERZO Cantidad de esfuerzo necesario</td> <td style="color: red; font-size: 24px;">3</td> </tr> </tbody> </table> | |  | MEDIO Severidad del medio natural | 2 |  | DESPLAZAMIENTO Dificultad en el desplazamiento | 2 |  | ITINERARIO Orientación en el itinerario | 2 |  | ESFUERZO Cantidad de esfuerzo necesario | 3 |
|  | MEDIO Severidad del medio natural | 2 |  | DESPLAZAMIENTO Dificultad en el desplazamiento | 2 | | | | | | | | |
|  | ITINERARIO Orientación en el itinerario | 2 |  | ESFUERZO Cantidad de esfuerzo necesario | 3 | | | | | | | | |
| Paso de ríos, arroyos | Si | | | | | | | | | | | | |
| Puntos de agua | No | | | | | | | | | | | | |
| Sombra | Abundante | | | | | | | | | | | | |



II PROGRAMA PROVINCIAL DE SENDEROS DIPUTACIÓN DE SEVILLA

| B.- RECURSOS DE INTERÉS | |
|---|--|
| Donde obtener Información | Ayuntamiento de El Pedroso Federación Andaluza de Montañismo (Delegación de Sevilla) |
| Lugares donde alojarse | Existen varios tipos de alojamientos en Cazalla, El Pedroso y Constantina. También un hotel en Cazalla, así como un camping junto a la estación de Cazalla-Constantina. |
| Lugares donde comer | Existe una amplia oferta en restauración tanto en El Pedroso como en Cazalla de la Sierra con productos típicos de la Sierra. |
| Áreas de recreo, deportivas, zonas de acampada | Área recreativa Puente Antiguo del Huesna. También existen varias áreas recreativas cercanas al punto final de la ruta. |
| Lugares Arquitectónicos y / o Históricos, Culturales | La Fábrica de El Pedroso (durante la ruta) En el Pedroso: Casa Granja (La Cartuja), Cruz del Humilladero, Ermitas de la Virgen del Espino y del Cristo de la Misericordia, Iglesia de Ntra. Sra. de la Consolación. |
| Lugar de interés geológico y / o ecológico | Parque Natural de la Sierra Norte de Sevilla Rivera del Huesna |
| Prohibiciones, restricciones | No se conocen |
| Centro médico más cercano | EL PEDROSO – CONSULTORIO Dirección: C/ Zabalza Tajonar, 18 Municipio: El Pedroso Teléfono: 955889669 Teléfono Urgencias / Emergencias: 902505061 / 061 |
| Flora y fauna de interés | La mayor parte del recorrido discurre a escasos metros de la rivera, por lo que se puede apreciar la formación de bosque de galería. También hay largos tramos de dehesa de encina y algunas zonas de repoblación de pinos. Especial significado adquieren las numerosas especies de pájaros e insectos que pueblan la rivera. |



II PROGRAMA PROVINCIAL DE SENDEROS DIPUTACIÓN DE SEVILLA

C.- DESCRIPCIÓN GENERAL DE LA ACTIVIDAD

El tramo de sendero al que se refiere esta ficha tiene su inicio en el área recreativa junto al puente antiguo sobre el **río Huesna**, de la carretera que une **Constantina** con **El Pedroso**. Asciende en sentido contrario a la corriente del río, en dirección norte, por un sendero recientemente acondicionado, ancho y casi sin desnivel, hasta llegar a un molino parcialmente restaurado. A partir de aquí, el sendero discurrirá por veredas estrechas entre maleza alta y arboleda hasta llegar a una finca, por la que cruzaremos entrando y saliendo por unas verjas que deberemos cerrar después de pasar.

Tras cruzar estas verjas, caminaremos un trecho por un camino ancho, hasta llegar a un puente metálico que cruza la rivera. Según unos carteles que tiene colgados, este puente está en mal estado, por lo que no lo utilizaremos para cruzar el río, sino que con mucho cuidado saltaremos el arroyo en un punto donde se estrecha. En caso de hacer esta ruta en época de crecida, se desaconseja totalmente cruzar el río. A partir de aquí la sombra empieza a escasear, ya que la vereda se aleja del cauce del río.

El siguiente punto de especial interés por el que discurre el sendero es **La Fábrica de El Pedroso**. Se trata de las ruinas de una industria de transformación minera que estuvo en funcionamiento hasta mediados del siglo pasado. En este punto la senda se vuelve muy estrecha y presenta un talud a la izquierda con riesgo de caída por lo que deberemos prestar especial atención en nuestro caminar para pasar sin problemas estos escasos 500 metros.

El sendero continúa por senda estrecha, aunque ya sin peligro, y en nuestro caminar pasaremos por debajo de un puente ferroviario de cierta altura, tras el cual la senda se ensancha hasta convertirse en un camino utilizado, de tarde en tarde, por la maquinaria agrícola de las fincas colindantes. Tras un nuevo paso, esta vez por un túnel, al otro lado de la vía férrea, el camino se vuelve mucho más fácil de transitar, y con una sombra abundante, justo junto a la rivera, donde la naturaleza brilla con esplendor.

Y de este modo, con tramos de senda estrecha y caminos con poco tránsito, iremos acercándonos, siempre en dirección norte, hacia el final del recorrido. Conforme nos vamos acercando a la **Estación de Cazalla-Constantina**, el camino se ve mejor cuidado y encontraremos zonas de recreo habilitadas a la orilla del **río Huesna**, que aun en la época del año de mayor sequía, siempre lleva agua.

Ya junto a la estación, encontraremos algunas construcciones y casas, habilitadas como casas rurales, que nos obligan a alejarnos del río, buscando la estación de tren, punto final del recorrido.

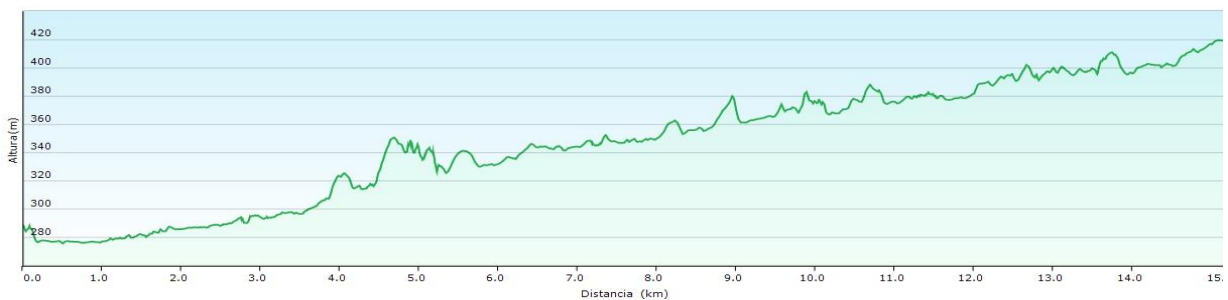


II PROGRAMA PROVINCIAL DE SENDEROS DIPUTACIÓN DE SEVILLA

Observaciones de interés general:

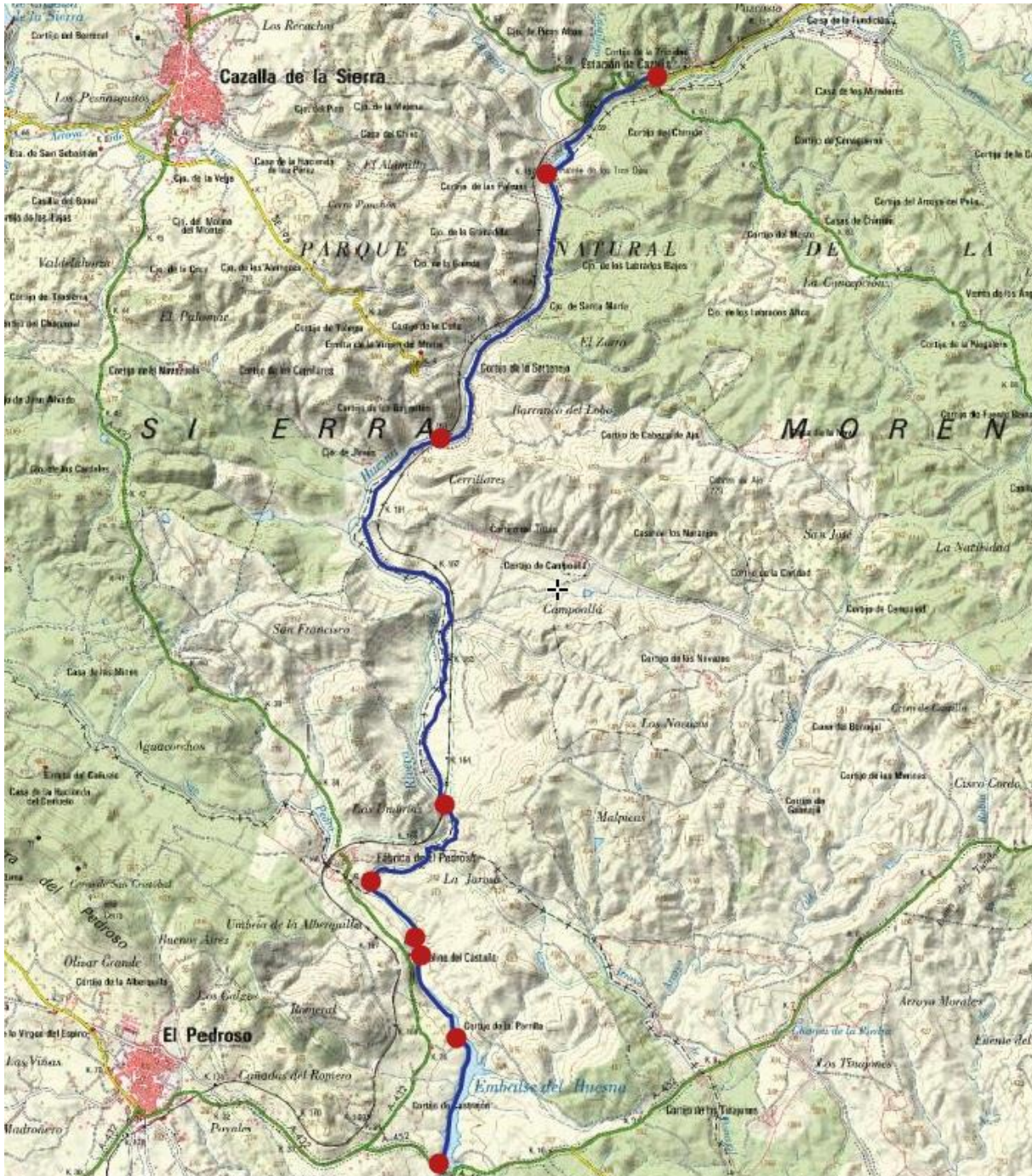
- Todos los participantes deben disponer de mascarilla.
- Se prestará, en todo momento, especial atención al mantenimiento de la distancia de seguridad de forma responsable.
- Se seguirán las recomendaciones sanitarias de forma responsable.
- Ante cualquier duda consultar a los Guías.
- Importante llevar GORRA para protegernos del sol
- No olvidar llevar algo de COMIDA y mínimo 1'5 litros de AGUA
- Se recomienda el uso de PANTALON LARGO

E.- PERFIL DE LA ACTIVIDAD



II PROGRAMA PROVINCIAL DE SENDEROS DIPUTACIÓN DE SEVILLA


D.- MAPA DE LA ACTIVIDAD





II PROGRAMA PROVINCIAL DE SENDEROS DIPUTACIÓN DE SEVILLA

E.- IMÁGENES DE LA ACTIVIDAD





II PROGRAMA PROVINCIAL DE SENDEROS DIPUTACIÓN DE SEVILLA



FEDERACIÓN ANDALUZA
DE MONTAÑISMO
Comité de Seguridad

MONTAÑAS + RESPONSABLES

SENDERISMO

MARCHA NÓRDICA

10 CONSEJOS BÁSICOS

- 1.** No participar si se han tenido síntomas Covid, o se tienen dudas, durante los 14 días previos a la actividad.
- 2.** Mantener siempre la distancia de seguridad teniendo contacto visual con el grupo y lavado de manos siempre que sea posible.
- 3.** Usar mascarilla, siempre que sea posible y especialmente cuando no se pueda respetar la distancia de seguridad.
- 4.** Facilitar la información de la actividad preferiblemente online, evitando realizar concentraciones y actividades excesivamente técnicas en grupo.
- 5.** En la marcha, segmentar el grupo en unidades pequeñas, primando la seguridad.
- 6.** Caminar en paralelo o en fila respetando la distancia de seguridad.
- 7.** Evitar compartir materiales o equipo y/o alimentos y bebidas.
- 8.** Realizar paradas/descansos siempre en lugares amplios.
- 9.** Respetar y seguir en todo momento las recomendaciones sanitarias.
- 10.** Desinfectar el material y el equipo al terminar la actividad siguiendo las indicaciones del fabricante.